

# PODER LEGISLATIVO



PROVINCIA DE TIERRA DEL FUEGO,  
ANTARTIDA E ISLAS DEL ATLANTICO SUR  
REPUBLICA ARGENTINA

## COMUNICACIONES OFICIALES

Nº **042**

PERÍODO LEGISLATIVO **2001**

EXTRACTO P.E.P. NOTA Nº 85/01 ADJUNTANDO INFORME REQUERIDO MEDIANTE RESOLUCIÓN DE CÁMARA Nº 062/01

---

---

---

---

---

---

---

---

Entró en la Sesión de: 02/07/01

Girado a la Comisión Nº: C/B

Orden del día Nº: \_\_\_\_\_

---

---



Provincia de Tierra del Fuego, Antártida  
e Islas del Atlántico Sur

República Argentina

386

12-06-01

1700

85


NOTA N°  
GOB.

PODER LEGISLATIVO  
SECRETARIA LEGISLATIVA

18-6-01

MESA DE ENTRADA

N° 042 HS. 1600 FIRMA



USHUAIA, 11 JUN. 2001

SEÑOR PRESIDENTE:

Tengo el agrado de dirigirme a Ud., en mi carácter de Gobernador de la Provincia de Tierra del Fuego, Antártida e Islas de Atlántico Sur, con el objeto de elevarle Nota N° 1533/01 de la Secretaría de Acción Social, a fin de dar respuesta a lo solicitado por la Resolución N° 062/01.

Sin otro particular, saludo a Ud., con atenta y distinguida consideración.-

AGREGADO:  
lo indicado  
en el texto

Carlos Manfredotti  
GOBERNADOR  
Provincia de Tierra del Fuego  
Antártida e Islas del Atlántico Sur

AL SEÑOR PRESIDENTE  
DE LA LEGISLATURA PROVINCIAL  
Dñ. Daniel GALLO  
S/D.-

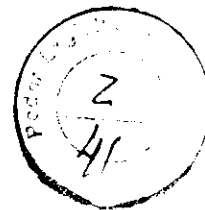
304  
19-06-01  
12-06-01

Por ser mejorado a la página seis  
Julio, 12/06/01

"Las Islas Malvinas, Georgias y Sandwich del Sur, y los Hielos Continentales son y serán Argentinos"



Provincia de Tierra del Fuego, Antártida  
e Islas del Atlántico Sur  
República Argentina



SECRETARIA DE ACCION SOCIAL

Nota N° 1533 /01.-  
Letra: SAS

USHUAIA, 08 JUN 2001

SECRETARIA LEGAL Y TECNICA:

Con relación a la Resolución N° 062/01 de la Legislatura Provincial cuyo vencimiento opera el día 11 de junio de 2001 detallo a continuación y en el orden dispuesto la información requerida:

1.-Este Punto en particular no resulta claro por cuanto la Secretaría de Acción Social ejecuta únicamente como Programas de asistencia dineraria los siguientes: **PROGRAMA DE ADOPCION Y FAMILIA SUSTITUTA y PROGRAMA RED-SOL.**

Cabe aclarar que en el marco del PROGRAMA DE ADOPCION Y FAMILIA SUSTITUTA se subsidia dinerariamente a la Familia, no así al menor en riesgo social, no obstante ello la ayuda está dirigida al/a niño/a.

La duración del primero está sujeto a la disposición judicial que ordene la restitución del menor a su grupo familiar, y en cuanto al segundo, se renueva anualmente, caducando en esta oportunidad el día 31/12/01.

2.-Con relación a los Puntos 2.-) y 3.-) se adjunta informe producido por el Departamento Planificación.

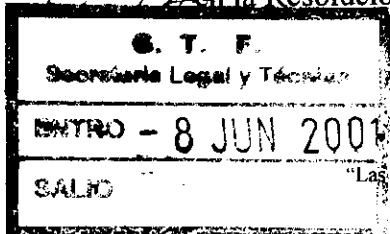
3.-Con relación al Punto 4 se adjunta listado de beneficiarios de ambos Programas.

En cuanto al **PROGRAMA DE ADOPCION Y FAMILIA SUSTITUTA** el criterio de asignación se basa en lo estipulado en el Decreto Provincial N° 2134/92 que establece:

Podrán postularse matrimonios con o sin hijos, o excepcionalmente otros grupos familiares que reúnan los siguientes requisitos:

- a) Contar con buenas condiciones psico-físicas de personalidad y dinámica familiar a fin de que puedan cumplir la función de familias sustitutas.
- b) Deberá presentar un certificado médico que acredite su estado de salud óptimo
- c) Contar con una situación económica estable y una vivienda adecuada.
- d) La familia sustituta debe ser lo suficientemente abierta para que acceda a la supervisión del grupo técnico y a su vez que no se altere la dinámica básica familiar con la incorporación de un menor.
- e) La familia sustituta no deberá privilegiar sexo ni edad del o los menores a recibir, pero sí podrá expresar concretamente el número de menores que estaría dispuesto a recibir en función de las condiciones habitacionales.

En cuanto al **PROGRAMA RED-SOL** el criterio de asignación se basa en lo estipulado en la Resolución SAS N° 208/00 que establece:



"Las Islas Malvinas, Georgias y Sandwich del Sur, y los Hielos Continentales, son y serán Argentinos"



Provincia de Tierra del Fuego, Antártida  
e Islas del Atlántico Sur  
República Argentina

3  
41

**SECRETARIA DE ACCION SOCIAL**

Solo podrán ser incorporados al presente programa aquellas personas que estén atravesando situaciones especialmente difíciles y se encuentren en diferentes grados de vulnerabilidad social, que por sus características de salud, de familia, de bajo nivel de instrucción, etc. no perciban ingresos (pensiones, subsidios, trabajo, programas de empleo).

Asimismo las personas seleccionadas deberán poder brindar y sostener la continuidad de las acciones solidarias que les sean asignadas.

Se respetará el siguiente orden de prioridades:

Madre único sostén de familia

\*Jóvenes


\*Discapacitados leves

\*Otras problemáticas

4.- En cuanto al Punto 5.-) la partida presupuestaria asignada es la denominada **AYUDA SOCIALES A PERSONAS**, la que en el Clasificador Institucional aparece con el número **514**.

5.-En cuanto al Punto 6.-) la fuente de financiamiento es el Tesoro Provincial.

Retomando al Punto 1.-) cabe aclarar que desde la Secretaría de Acción Social se brinda otro tipo de asistencia, tal como Subsidio de Gas, Bolsas Comunitarias, Derivaciones, Medicamentos, etc. pero que no consisten en asistencia dineraria directa al beneficiario.



LUCIA VIETTI  
Secretaria de Acción Social



Provincia de Tierra del Fuego, Antártida  
e Islas del Atlántico Sur

República Argentina  
**SECRETARÍA DE ACCIÓN SOCIAL**  
Departamento de Planificación

4  
41

Nota Nº: 134 /01.-  
Letra: SAS - DP.-

USHUAIA, JUN 2001

DIRECCIÓN DE ADMINISTRACIÓN:

A fin de dar cumplimiento a lo solicitado mediante Nota Nº: 1429/01 de esa área, referente a la Resolución Nº: 062/01 dada en Sesión Ordinaria de la Legislatura Provincial, respecto a la elaboración de un informe, adjunto a la presente original del mismo y copia en disquette.-

  
Fabián Metrechen  
Jefe Departamento de Planificación  
Secretaría de Acción Social

"Las Islas Malvinas, Georgias y Sandwich del Sur y los Hielos Continentales son y serán Argentinos"



Provincia de Tierra del Fuego, Antártida  
e Islas del Atlántico Sur

República Argentina  
**SECRETARIA DE ACCION SOCIAL**  
Departamento de Planificación

5  
41

1. PROGRAMA DE ASISTENCIA DINERARIA A PERSONAS EN SITUACIÓN DE RIESGO SOCIAL EN EL ÁMBITO DE LA PROVINCIA

Este Dpto. no ejecuta programas de esta característica.

2. RESULTADOS DE LOS RELEVAMIENTOS EFECTUADOS EN LA DETECCIÓN Y ENFOQUE DE LOS GRUPOS DE RIESGO SOCIAL

El presente informe tiene como objetivo presentar una serie de indicadores (sobre Salud, NBI, Educación y Ocupación); de acuerdo al relevamiento realizado en la ciudad de Ushuaia entre el 12/07/99 y el 03/12/99 y en la ciudad de Río Grande entre el 12/06/00 y el 12/09/00 por los Agentes Sanitarios de ambas localidades.

Dicho relevamiento surge de la necesidad de focalizar la población sin cobertura social; elaborando un diagnóstico de situación, basado en los diferentes grupos de edad. Para tal caso la realidad se observa considerando la población total, la población con NBI y la Encuesta Permanente de Hogares (EPH- Onda Octubre de 1999).

La metodología implementada por la Unidad de Relevamiento Social, se basa en el barrido desde los diferentes centros de salud, los mismos están distribuidos, por diferentes segmentos o aglomerados barriales; se cubrieron un total de cincuenta y siete (57) barrios en la ciudad de Ushuaia y treinta (30) barrios de la ciudad de Río Grande.

Los datos extraídos de la muestra de 3.579 Viviendas particulares Ocupadas (14%), sobre un total de 25.342 Viviendas en las dos localidades. La población relevada es de 14.602 personas, lo que representa el 13% de la población total de Tierra del Fuego.

La "Ficha de Identificación Familiar" utilizada fue elaborada por la Unidad de Relevamiento Social en forma paralela con la Base de Datos "Sistema Integrado de Información Social (SIDIS)". La organización general del relevamiento y el diseño conceptual estuvo a cargo de los Agentes Fabián Metrechen y Marcela González; el proceso de recolección fue dirigido por los referentes de cada periférico Leonor Vallejos, María Dominguez, María Polito, Vanesa Vaini, Eduardo Lopez, Mónica Sambrano en la ciudad de Ushuaia y Julia Esperanza, Fanny Sánchez, Luz María Triviño, Mabel Nieva y Pamela Oyarzun; colaborando en la etapa de supervisión y recepción la Dra. María Rosa Sahad y la Dra. Inés Valdemoro. Procesamiento de la información el Sr. Sebastian Montero en la ciudad de Río Grande.

A fin de enriquecer la interpretación se realizaron cruzamientos con datos obtenidos en la provincia en la última "Estimación de la Población Urbana de Ushuaia y Río Grande" por la **Dirección General de Estadística y Coordinación de Proyectos- Octubre, 1997**. Y por Población Estimada Año 2000; fuente INDEC-CELADE 1996, Serie Análisis Demográfico 7.

Estimación de Población Octubre de 1997									
Localidad	Total	Población			Mujeres	ES	CV%	ES	CV%
		ES	CV%	Varones					
Río Grande	47.199	1.399	2,96%	24.317	867	3,56%	22.882	806	3,52%
Ushuaia	44.976	1.804	4,01%	22.172	939	4,23%	22.804	1.047	4,59%
<b>Total Prov.</b>	<b>92.175</b>	<b>3.203</b>	<b>6,97%</b>	<b>46.489</b>	<b>1.806</b>	<b>7,79%</b>	<b>45.686</b>	<b>1.853</b>	<b>8,11%</b>

Fuente: Dirección General de Estadística y Coordinación de Proyectos  
Nota: ES = Error Estándar; CV% = Coeficiente de Variación

"Las Islas Malvinas, Georgias y Sandwich del Sur y los Hielos Continentales, son y serán Argentinos"



Provincia de Tierra del Fuego, Antártida  
e Islas del Atlántico Sur

República Argentina  
**SECRETARIA DE ACCION SOCIAL**  
Departamento de Planificación



<i>Población Estimada Año 2000:</i>	115.538
<b>Fuente Indec-Celade 1996, Serie Análisis Demográfico 7.-</b>	

## 2.a. Ficha de Identificación Familiar y Base de Datos

Al respecto, se ha desarrollado una "FICHA DE IDENTIFICACION FAMILIAR" (se adjunta copia), aprobada por Resolución MSyAS 1089/99 que se utilizó para la toma de datos. Y complementada a la BD por parte del Programa con el objeto de almacenar y administrar toda la información generada en el presente relevamiento social.

Con el propósito de crear una **Base de Datos (BD)** se desarrolló un **Sistema Integrado de Información Social (SIDIS)**, que permite construir sólidas aplicaciones, relacionar datos y elaborar informes completos con una buena estrategia.

La BD es una herramienta de trabajo, práctica y versátil en sus actividades de evaluación, seguimiento y monitoreo de las acciones que se llevan a cabo al interior del Programa y genera información gerencial para instituciones públicas y privadas que deseen conocer el desarrollo y el proceso del mismo.

## 2.b. Cobertura de Salud

Existen diferentes modalidades de cobertura en salud; la prestada por la obra social y la del sistema privado de planes médicos. Tanto en uno como en otro, el alcance, prestaciones y costos presentan una gama de alternativas que demuestran las diferentes posibilidades que tienen las personas de atender adecuadamente sus necesidades en salud.

La muestra distingue la cantidad de población que tiene algún tipo de cobertura en cualquiera de las dos modalidades y la que no logra acceder a ninguna clase de cobertura. Se presume que la franja de población sin cobertura resuelve sus problemas de salud, mediante el sistema público en el hospital y centro de salud.

<b>Datos de la muestra del Relevamiento Ushuaia 99 y Río Grande 2000 por cobertura social según grupo de edad.</b>				
<b>Grupo de Edad</b>	<b>Relevados</b>	<b>Obra Social</b>	<b>Sin Cobertura</b>	<b>%</b>
<b>TOTAL</b>	<b>14.602</b>	<b>7.543</b>	<b>7.059</b>	<b>48%</b>
0 a 4	1.781	876	905	6%
5 a 9	2.232	1.210	1.022	7%
10 a 14	1.860	1.027	833	6%
15 a 19	1.210	622	588	4%
20 a 24	1.104	455	649	4%
25 a 29	1.060	483	577	4%
30 a 34	1.130	634	496	3%
35 a 39	1.384	789	595	4%
40 a 44	944	538	406	3%
45 a 49	689	373	316	2%
50 y más	1.208	579	629	4%

**Fuente:** Departamento Planificación - Unidad de Relevamiento 2000

*"Las Islas Malvinas, Georgias y Sandwich del Sur y los Hielos Continentales, son y serán Argentinos"*



Provincia de Tierra del Fuego, Antártida  
e Islas del Atlántico Sur



República Argentina  
**SECRETARIA DE ACCION SOCIAL**  
Departamento de Planificación

## 2.c. Viviendas

El objeto de la muestra es obtener, a partir de las respuestas suministradas por la población relevada, estimaciones suficientemente confiables sobre un conjunto de variables agrupadas en dos rubros.

- Tipo de Vivienda y principales características de las mismas, incluyendo tipo y material predominante

Por Tipo de Vivienda según material predominante.					
Material Predominante	Viviendas Particulares	(%)	Tipo de Vivienda		
			Casa	Departamento	Casilla
<b>Total</b>	<b>3.579</b>	<b>100</b>	<b>1.608</b>	<b>759</b>	<b>1.212</b>
Base Trineo	910	25%	112	0	798
Base Zoquete	158	4%	40	0	118
Base Platea	2.068	58%	1350	485	233
Base Otros	317	9%	85	208	24
Estructura Hormigón	1.581	44%	848	689	44
Estructura Madera	1.762	49%	617	17	1128
Estructura Metálica	47	1%	35	2	10
Estructura Otros	121	3%	62	46	13
Cubierta Chapa	2.990	84%	1545	308	1137
Cubierta Cartón	35	1%	3	3	29
Cubierta Otras	481	13%	17	425	39
Paredes Madera	1.877	52%	742	10	1125
Paredes Chapa	78	2%	35	7	36
Paredes Bloques	1.100	31%	657	443	0
Paredes Otros	468	13%	154	294	20
Piso Madera	452	13%	109	20	323
Piso Cerámico/Platea	1.560	44%	1027	366	167
Piso Vinílico	670	19%	186	160	324
Piso Alfombra	241	7%	67	114	60
Piso Otros	592	17%	176	89	327

**Fuente:** Departamento Planificación - Unidad de Relevamiento 2000

*"Las Islas Malvinas, Georgias y Sandwich del Sur y los Hielos Continentales, son y serán Argentinos"*





Provincia de Tierra del Fuego, Antártida  
e Islas del Atlántico Sur



República Argentina  
**SECRETARIA DE ACCION SOCIAL**  
Departamento de Planificación

- Tipo de Vivienda y acceso a los servicios de agua, gas y electricidad.

Por Tipo de Vivienda según provision y procedencia del agua.					
Provision y Procedencia del agua	Viviendas Particulares	%	Tipo de Vivienda		
			Casa	Departamento	Casilla
<b>Total</b>	<b>3.579</b>	<b>100</b>	<b>1.608</b>	<b>759</b>	<b>1.212</b>
Dentro de la Vivienda	2312	65%	1403	350	559
Fuera de la Vivienda	1267	35%	474	140	653
Agua caliente por cañería	2.779	78%	1678	470	631
S/ Agua caliente por cañería	800	22%	199	20	581
Red Domiciliaria	3256	91%	1526	756	974
Tanque/Camión Cisterna	66	2%	9	0	57
Canilla Comunitaria	85	2%	8	0	77
Chorrillo	29	1%	4	0	25

Por Tipo de Vivienda según provision y procedencia del combustible.					
Provision y Procedencia del combustible	Viviendas Particulares	%	Tipo de Vivienda		
			Casa	Departamento	Casilla
<b>Total</b>	<b>3.579</b>	<b>100</b>	<b>1.608</b>	<b>759</b>	<b>1.212</b>
Red Pública	3097	87%	1495	747	855
Garrafa	359	10%	61	10	288
Tubo	56	2%	10	0	46
Zepelin	0	0%	0	0	0
Otros	6	0%	2	0	4

Por Tipo de Vivienda según provision y procedencia del suministro eléctrico.					
Provision y Procedencia del suministro eléctrico.	Viviendas Particulares	%	Tipo de Vivienda		
			Casa	Departamento	Casilla
<b>Total</b>	<b>3.579</b>	<b>100</b>	<b>1.608</b>	<b>759</b>	<b>1.212</b>
Red Pública	3450	96%	1558	752	1140
Conexión Precaria	47	1%	5	3	39
Otros	5	0%	0	0	5

**Fuente:** Departamento Planificación - Unidad de Relevamiento 2000


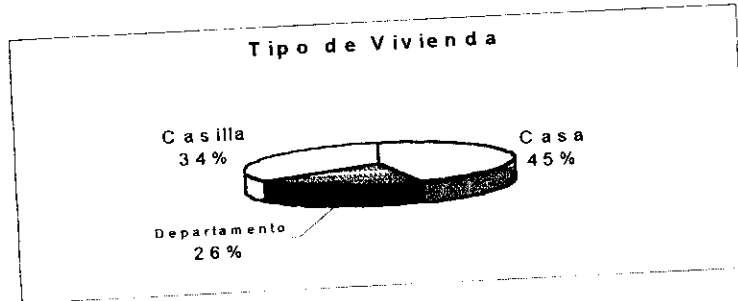
*"Las Islas Malvinas, Georgias y Sandwich del Sur y los Hielos Continentales, son y serán Argentinos"*



Provincia de Tierra del Fuego, Antártida  
e Islas del Atlántico Sur

República Argentina  
**SECRETARIA DE ACCION SOCIAL**  
Departamento de Planificación

8  
41



## 2.d. Datos Sociodemográficos

### Capacidad de subsistencia

Jefes de Hogar	TOTAL	3.579	Personas	100.0%
	Viriles	2.870	"	80.2%
	Mujeres	709	"	19.8%
	Mayor de 21 años	3.487	"	97.4%
	Mayor de 60 años	259	"	7.2%
	Extranjeros	780	Personas	21.8%
	Edad Promedio	40 años		
Capacidad de Subsistencia	Jefes de Hogar sin asistencia escolar	135	Personas	0.9%
	Jefes de Hogar con hermana discapacitada	350	"	2.4%
	Mujeres Jefes de Hogar sin asistencia escolar	45	"	0.3%
	Jefes de Hogar sin asistencia escolar o primaria incompleta y que viven en viviendas de alquiler precario, casos tipo B	172	Personas	1.2%

*"Las Islas Malvinas, Georgias y Sandwich del Sur y los Hielos Continentales, son y serán Argentinos"*



Provincia de Tierra del Fuego, Antártida  
e Islas del Atlántico Sur

República Argentina  
**SECRETARIA DE ACCION SOCIAL**  
Departamento de Planificación



Situación Laboral (mayor de 18 años)	Cantidad		Porcentaje	
	Hogares	Personas	Hogares	Personas
Ocupados	2 718	18,6%		
Desocupados	1 516	10,4%		
Plan Empleo	322	2,2%		
Empleo Temporal	587	4,0%		
Ama de Casa	1 270	8,7%		
Jubilados y Pensionados	192	1,3%		
Ramo de la Ocupación	Construcción	469	3,2%	
	Industria	414	2,8%	
	Comercio	540	3,7%	
	Adm. Pública	923	6,3%	
	Docencia	182	1,2%	
	Servicio de Transporte	208	1,4%	
	Gastronomía	112	0,8%	
	Servicio de Doméstico	706	4,8%	
	Otro	127	0,9%	

Fuente: Departamento Planificación - Unidad de Relevamiento 2000

## 2.e. Diagnóstico de Observación Estadística

Se estableció, en relación a la muestra, porcentajes de riesgo social vinculados a la capacidad de subsistencia y salud, tanto para la cantidad de hogares como para el número de personas afectadas. De tal modo que se pueden establecer las siguientes categorías de análisis:

- **Riesgo social potencial:** aquellos/as hogares/personas sin obra social y con ingresos familiares inferiores a 500 pesos.
- **Riesgo social significativo:** aquellos/as hogares/personas sin obra social, con ingresos familiares inferiores a 500 pesos y con 5 o más integrantes dentro del grupo familiar.
- **Riesgo social grave:** aquellos/as hogares/personas sin obra social y con ingresos familiares inferiores a 500 pesos, con 5 o más integrantes dentro del grupo familiar y con jefe de familia desocupado o con empleo temporario.
- **Riesgo social extremo:** aquellos/as hogares/personas sin obra social y con ingresos familiares inferiores a 500 pesos, con 5 o más integrantes dentro del grupo familiar, con jefe de familia desocupado o con empleo temporario y sólo con escolaridad primaria.

Riesgo Social	Hogares		Personas	
	Cantidad	%	Cantidad	%
Potencial	1136	31	4.429	30
Significativo	433	12	2.208	15
Grave	289	8	1.626	11
Extremo	172	5	981	6
Total de la Muestra	3.570	100	14.602	100

Fuente: Departamento de Planificación. Unidad de Relevamiento Social, 2000

"Las Islas Malvinas, Georgias y Sandwich del Sur y los Hielos Continentales, son y serán Argentinos"



Provincia de Tierra del Fuego, Antártida  
e Islas del Atlántico Sur



República Argentina  
**SECRETARIA DE ACCION SOCIAL**  
Departamento de Planificación

Si se hiciese una proyección al total de población, tomando sólo datos aproximados, se podría plantear que de los 115.538 habitantes de la provincia 17.000 se encuentran en una situación de riesgo social significativo.

## 2.f. Observaciones

*Uno de los parámetros que se tomó para la medición del ingreso en Tierra del Fuego, aglomerado Ushuaia-Río Grande, es el segundo decil de la Encuesta Permanente De Hogares, este segundo decil conforma el piso del primer quintil más pobre, que se toma a nivel mundial respecto de la distribución personal de la renta. Incluso dicha medición fue adoptada varias veces por entidades de financiamiento Internacional para determinar la situación social en nuestra provincia, fundamentando la asistencia en Programas.*

*Esta medición con datos de la onda de Octubre de 1999, proporcionada por la Dirección de Estadísticas Provincial, nos muestra una escala de ingreso familiar entre 400 y 600 pesos, nuestro primer quintil estaría conformado desde 100 a 600 pesos.*

*La suma que obtuvimos del E.P.H. coincide con la línea de indigencia tomada para Tierra del Fuego, si consideramos una canasta básica de \$ 475,83 que contiene únicamente el rubro bebida y alimento, teniendo en cuenta que nuestra canasta contiene además los rubros Indumentaria, atención médica, esparcimiento y educación, vivienda, combustible y electricidad, y gastos generales. Conformando un total de \$1057,41 que conforma nuestra línea de pobreza.*

*Entendemos como Canasta básica alimentaria al conjunto de bienes necesarios para cumplir con el umbral mínimo de requerimientos calóricos y proteicos de acuerdo a las normas internacionales y de costo mínimo.*

*Para Tierra del Fuego, la Canasta Familiar es el conjunto de bienes y servicios representativo del consumo de los hogares y se mide en la moneda de uso legal.*

Desde el punto de vista operativo y económico sería imposible tomar en cuenta cada canasta familiar para estudiar el gasto de todas las familias. Entonces para que todos los consumos de la población estén representados en la canasta familiar se realizaron entrevistas directas a un grupo representativo de hogares para conocer los mismos. Con la información obtenida en estas entrevistas se confeccionó una lista de artículos que forman la denominada "Canasta Familiar". Los precios de estos artículos son observados día a día para elaborar mensualmente el Índice De Precios Al Consumidor, además esta información permitió conocer de qué manera se forma el gasto de los hogares, es decir la composición del gasto, y cuales eran los artículos más consumidos, es decir el peso que tiene cada uno de ellos en el total del gasto.

## 3. INDICADORES TENIDOS EN CUENTA PARA EFECTUAR EL RELEVAMIENTO

- 3.a. CARACTERÍSTICAS DEMOGRÁFICAS BASICAS
- 3.b. CARACTERÍSTICAS OCUPACIONALES
- 3.c. CARACTERÍSTICAS HABITACIONALES

*"Las Islas Malvinas, Georgias y Sandwich del Sur y los Hielos Continentales, son y serán Argentinos"*



Provincia de Tierra del Fuego, Antártida  
e Islas del Atlántico Sur

=====  
República Argentina  
**SECRETARIA DE ACCION SOCIAL**  
Departamento de Planificación



- 3.d. CARACTERÍSTICAS EDUCACIONALES
- 3.e. CARACTERÍSTICAS DE SALUD
- 3.f. CARACTERÍSTICAS DE INGRESO
- 3.g. UBICACIÓN GEOGRAFICA

### 3.a. CARACTERÍSTICAS DEMOGRÁFICAS BÁSICAS:

A partir del estudio de las características demográficas básicas se pretende una descripción primaria de los recursos humanos de la sociedad en termino de su estructura y composición interna más general.

Las principales variables son: edad, sexo, estado civil, relación de parentesco (con el jefe de hogar), nacionalidad, residencia, tipo y nro. de documento, tipo de hogar.

### 3.b. CARACTERÍSTICAS OCUPACIONALES

La dimensión ocupacional aporta información acerca de cómo los individuos se relacionan con la estructura productiva a través del trabajo.

Las principales variables son: situación laboral (autónomo, empleado permanente, empleado temporal, trabajador informal, estudiante, desocupado, jubilados y pensionados, ama de casa.)

Ramo de ocupación (Adm. Pública, Bancario, Comercio, Construcción, Docencia, Gastronomía, Serv. De Transporte, Serv. Doméstico, Trabajador rural.)

### 3.c. CARACTERÍSTICAS HABITACIONALES

Se pretende determinar los tipos de viviendas (casa, departamento, casillas, etc.), la condición de ocupación (propietarios, inquilinos, prestado, etc.), las características estructurales (paredes, piso, techo), el uso exclusivo, la cantidad de habitaciones, composición del núcleo húmedo, la instalación de los servicios esenciales (agua, gas natural, luz, cloacas), tipo de calefacción, eliminación de residuos, vectores y roedores.

### 3.d. CARACTERÍSTICAS EDUCACIONALES

Se considera la dimensión educacional como otras de las formas de participación de la población en la distribución social de los bienes y servicios producidos.

Se pretende el análisis de la relación existente entre el sistema educativo y el productivo en términos de capacitación de la población activa y los requerimientos de calificación para su inserción en el sistema productivo.


Las principales variables son: Nivel de educación alcanzado (primaria, secundaria, terciaria, universidad) Asistencia escolar (EGB1, EGB2, EGB3, escuela especial, escuela experimental.)

*"Las Islas Malvinas, Georgias y Sandwich del Sur y los Hielos Continentales, son y serán Argentinos"*



Provincia de Tierra del Fuego, Antártida  
e Islas del Atlántico Sur

República Argentina  
**SECRETARIA DE ACCION SOCIAL**  
Departamento de Planificación



### 3.e. CARACTERÍSTICAS DE SALUD:

Permite detectar a la población sin cobertura de salud, control de vacunas, personas con discapacidad, control de embarazo, secuelas por accidente o enfermedad grave de algunos de los miembros del grupo familiar, así como la detección de enfermedades de tipo social.

### 3.f. CARACTERÍSTICAS DEL INGRESO:

El análisis de la distribución del ingreso permite caracterizar la distribución que los distintos grupos poblacionales perciben según su particular forma de inserción en la estructura productiva.

Principal Variable: Monto de ingreso per-capita.

### 3.g. UBICACIÓN GEOGRAFICA:

Permite localizar geográficamente al grupo familiar.

Las variables son: localidad, barrio, domicilio, sección, macizo, parcela.

## 4. LISTADO DE BENEFICIARIOS DE DICHOS PROGRAMAS Y CRITERIOS DE ASIGNACIÓN

Este Dpto. no cuenta con beneficiarios directos.

## 5. PARTIDAS PRESUPUESTARIAS ASIGNADAS

El área no cuenta con partidas presupuestarias.

## 6. FUENTES DE FINANCIAMIENTO

El área no posee.

*"Las Islas Malvinas, Georgias y Sandwich del Sur y los Hielos Continentales, son y serán Argentinos"*



# FICHA DE IDENTIFICACION FAMILIAR

## UBICACIÓN GEOGRAFICA

Barrio: \_\_\_\_\_

Domicilio: \_\_\_\_\_

Sección:

Macizo:

Parcela:

Localidad: Ushuaia - Río Grande - Tolhuin

Fecha:    Hora:

Relevado por: \_\_\_\_\_

Asistente Social:

Idóneo:

Agente Sanitario:

Requerido por: \_\_\_\_\_

Dep. M.S. y A.S.:

Juzgado:

Migraciones:

Apellido y Nombre

Trabajador Social:

Practicante:

Apellido y Nombre

Prog. Nación:

Legislatura:

**Tabla 1**  
**Cod. Parentesco**

- Jefe de Familia
- Cónyuge
- Hijo/a
- Yerno/a
- Padre/Madre
- Suegro/a
- Hermano
- Cuñado
- Otro

**Tabla 7**  
**Nacionalidad**

- Argentina
- Arg. Natu.
- Chilena
- Boliviana
- Peruana
- Paraguaya
- Brasileña
- Otra

**TABLA 10**  
**Prog. Sociales**

- Admisión
- Asoma
- Bolsa Comunitarias
- Bonos de Gas
- Bonos de Luz
- Centros Infantiles
- Cob. Medicamentos
- Cuidad. Domicil.
- Derivaciones
- Familia Sustituta
- Hogar de Día
- Libertad Asistida
- Me. Ca. Vi.
- Mejoram. Barrios
- Pequeño Hogar
- Prani
- Prev. Abandono
- Prog. Empleo
- Otro

**Tabla 4**  
**Tipo de Doc.**

- DNI
- DNI Ext. Per.
- DNI Ext. Tem.
- L.E.
- L.C.
- C.I.
- Pasaporte
- No tiene
- Otro

**TABLA 8**  
**Situa. Conyugal**

- Soltero/a
- Casado/a
- Viudo/a
- Sep. Legal
- Sep. de Hecho
- Divorciado/a
- Unido de Hecho

**Tabla 11**  
**Nivel de Educación**

- Preescolar
- EGB 1
- EGB 2
- EGB 3
- Polimodal
- Primaria
- Secundaria
- Terciaria
- Universidad
- Especial

**Situación**

- Completa
- Incompleta
- Cursando

↕

En columna 11  
EGB3 completa = 3a

**TABLA 12**  
**Situación Laboral**

- Autónomo
- Empleado
- Emp Temp.
- Estudiante
- Desocupado
- Jub. Nac.
- Jub. Prov.
- Pens. Nac.
- Pens. Prov.
- Ama de Casa

**TABLA 13**  
**Ramo Ocupación**

- Adm. Pública
- Bancario
- Comercio
- Construcción
- Docencia
- Gastronomía
- Industria
- Serv. Transporte
- Serv. Doméstico
- Trabajo Rural
- Otro

**TABLA 15**  
**Cobertura Salud**

- ASIMRA
- Austral OMI
- DIBA
- ISST
- OSDE
- OSECAC
- OSUTGRA
- PAM
- PROFE
- SMATA
- SUMU
- UOCRA
- UOM

**TABLA 16**  
**Esquema Vacunas**

- Completo
- A la día
- Incompleto
- No Vacunado
- No sabe

**Constatao por:**

- Carnet
- Consulta

N° Orden	Parentesco	Apellido/s	Nombre/s	Documento de Identidad		Residencia	Sexo F/M	Nacio- nalidad	Situación Conyugal	Fecha de Nac.			Prog. Social	Nivel de Educación	Situación Laboral	Ramo Ocupación	Ingresos	Vacunas	Cobertura Salud
				Tipo	Número					Día	Mes	Año							
1	<u>1</u>																		
2																			
3																			
4																			
5																			
6																			
7																			
8																			
9																			
10																			
11																			
12																			

114

# DATOS DE LA VIVIENDA

TIPO	OCUPACION	SIT/TERRENO	BASE
Castilla	Propietario	Título	Tineo
Departamento	Alquila	Decreto	Zoquete
Casa	Préstamo	Permiso	Plata
Otros	De Servicio	Ajudatorio	Otros
Cuadr?	Ajudatorio	Otros	Cuadr?

ESTRUCTURA	CUBIERTA	PAREDES	PISO
Homigón	Chapa	Madera	Madera
Madera	Cartón	Chapa	Cerámico
Metalica	Otros	Bloques	Vinlico
Otros	Otros	Prefabric.	Otros
Cuadr?	Cuadr?	Cuadr?	Cuadr?

2/ESTADO DE	
Techos	Bueno Regular Malo
Paredes	
Piso	

3/CANTIDAD DE AMBIENTES

4/CANTIDAD DE CAMAS

5/USO

Exclusivo de la Familia

Compartido

La Ficha de Identificación Familiar Fue Confeccionada por La Unidad de Relevamiento Social

6/SERVICIO DE AGUA	Red Domiciliaria
	Canilla Comunitaria
	Canilla Común Sistema
	Chorillo
	Dentro de la vivienda
	Fuera de la vivienda
	Otros
	Cuadr?

7/AGUA CALIENTE POR CAMERIA	SI
	No

8/EXCRETAS	Red Cloacal
	Cámara y pozo
	Pozo
	Zona Insalubre
	Red pública
	Grupo Electrógeno
	Conexion precaria

10/NUCLEO HUMEDO	Cocina
	Inodoro
	Baño
	Ducha
	Coc. Común
	Bidet
	Anate
	Lavatorio
	Leña
	Excusado

11/CALEFACCION DE LA VIVIENDA	A querosene
	A gas
	A leña
	A electricidad
	Otros
	Cuadr?

12/SERVICIO DE GAS	Red Pública
	garrafa
	Tubo
	Zepelin
13/ELIMINACION DE RESIDUOS	Recol. Domiciliaria
	Entierra - Quemado
	Contenedor
	Sin Tratamiento
	14/VECTORES Y ROEDORES
	Ferros
	Gatos
	Roedores
	Zona Insalubre

15/MOVILIDAD

Posee Vehículo: SI  NO

Cantidad: Uno  Más de uno

16/TELEFONO

Particular	Nº
Celular	Nº
Laboral	Nº
Otros	Nº

Especificar:

17/SALUD (Grupo Familiar Conviente)

Mujer embarazada sin controles médicos

Enfermedad social de algún miembro de la familia

Enfermedad social en tratamiento de algún miembro de la familia

Accidente o enfermedad grave en familia

Personas con Discapacidad

Jefe de familia con discapacidad

Miembro de la familia con discapacidad

Más de un miembro de la familia con discapacidad

Jefe de familia mayor de 60 años

Mayores de 60 años desamparados

OBSERVACIONES:

REGISTRO DE VIVIENDAS

Ronda Nº	Ocupada	Vacia	Destruida	Rechazo	No Visitada
----------	---------	-------	-----------	---------	-------------

Solicitud de intervención de Urgencia por Motivo:

Mujer embarazada sin controles médicos

Enfermedad social de algún miembro de la familia

Enfermedad social en tratamiento de algún miembro de la familia

Accidente o enfermedad grave en familia

Se Requiere Intervención de: Agente Sanitario

Asistente Social

Avea:

## DECLARACION JURADA

Quien suscribe.....

Con documento Tipo.....Nº.....

Manifiesta que los datos sociodemográficos volcados en esta Ficha de Identificación Familiar, son reales, correspondiéndose en todo con las actuales circunstancias de mi núcleo familiar. Cualquier falsedad que se detecte posteriormente dará lugar a la posible exclusión de todo sistema de asistencia a cargo de la Secretaría de Acción Social.

Por ello firmo de conformidad:

Firma

Lugar y fecha.....




TOTAL DE AGENTES DE PLANES RED.SOL LOCALIDAD: USHUAIA  
ALFABETICO

\* NRO DE DOCUMENTO

APELLIDO Y NOMBRE

\*


14.223.111	ABAYAY JORGE HORACIO
16.123.786	ABDALA MONICA
16.169.807	ABUZAIID NANCY NOEMI
26.131.614	ACUNA MARIANO RAMON
29.798.039	ADRIAZOLA JUAN
22.559.385	AGUERO JOSE CEFERINO
30.123.859	AGUILA MALDONADO MAPIA BELEN
28.509.851	AGUILA SILVIA ELIANA
18.715.944	AGUILANTE GONZALES MARIA CRUZ
5.749.924	AGUILAR BRAULIO
3.946.147	AHL ELVIRA RAQUEL
27.230.486	ALANIS GUILLERMO ADRIAN
26.509.165	ALARCON ROBINSON
18.798.571	ALARCON RUIZ JOSE RONIEL
26.059.629	ALARCON SANDRA SILVIA
29.903.310	ALARCON SILVINA LORENA
29.614.734	ALBORNOZ EPICA MARIANELA
24.518.657	ALEGRE OSCAR DEOLINDO
4.831.720	ALEMAN GRICELDA CELINA
24.877.151	ALFONZO JOSE LUIS
24.162.054	ALVARADO PEREZ MARTA
18.737.085	ALVAREZ BARRIA VERONICA SILVANA
24.584.740	ALVAREZ EDURADO FABIAN
30.617.199	ALVAREZ GABRIELA SOLEDAD
18.512.089	ALVAREZ JUAN RAMON
16.787.743	ALVAREZ MIRIAM SUSANA
14.759.613	ALVAREZ NILDA HAYDEE
21.352.841	ALVAREZ NORMA BEATRIZ
12.610.852	ALVAREZ ROSA MIRTA
18.776.214	ALVAREZ ROSAN MARIA DEL CARMEN
18.780.183	ALZU HUANCA LUCINDA
26.610.404	AMARILLA GUSTAVO ANDRES
10.309.719	AMREIN ISABEL SONIA DEL CARMEN
24.871.741	ANDRADE HUGO MIGUEL
25.914.986	ANDRADE RUBEN ALFREDO
3.188.834	ANGELETTI JORGE ALBERTO
17.186.815	ANTECAO ELIDA
14.312.676	APAZA ELVIRA EDDI
30.617.709	AQUINO CLAUDIA ALEJANDRA
26.974.964	AQUINO DIEGO FEDERICO
14.988.837	AQUINTUY MARIA ELENA
22.603.776	ARABEL RITA CEFERINA
28.509.850	ARANDA LEANDRO DIEGO
21.011.713	ARCE ANDREA FABIANA
6.169.463	ARCE BEATRIZ DEL CARMEN
18.551.914	ARCE OLGA GRACIELA
12.657.283	ARCE ROSA DEL CARMEN
21.405.166	AREVALO CLAUDIA MARISA
4.252.072	APEVALO ROSA GLOPIA
14.361.453	APIZAGA LUCIA
18.807.360	ARNEZ ARNEZ TEODORA
18.117.409	AROSTEGUICHAR NABEL

TOTAL DE AGENTES DE PLANES RED.SOL LOCALIDAD: USHUAIA  
ALFABETICO

* NRO DE DOCUMENTO	APELLIDO Y NOMBRE	*
20.543.567	ARRIETA MARIA CLAUDIA	
18.602.357	ARRIETA RICARDO FARIAN	
24.162.030	ARRIETA VERONICA SOLEDAD	
18.719.799	ARROYO BAHAMONDE CRISTINA	
25.075.709	ARTEAGA GALLARDO LUIS HERNAN	
93.003.591	ASENCIO MUXOZ ROSITA CRISTINA PALMENIA	
92.643.074	ASENCIO OJEDA MARIA IRMA	
26.317.764	ASTUDILLO ANDREA ALEJANDRA	
24.592.221	ATAYRA JORGE RAUL	
23.634.434	ATENCIO MARINA RAQUEL	
11.591.438	AUREL IRMA	
5.579.080	AVALOS CLARA ELENA	
6.961.102	AVILA LUCAS	
13.033.154	AYALA LUCIO	
12.169.857	AYAN MARIA RITA	
29.825.102	AYUSO VALERIA	
92.857.495	BADILLA CONCHA MAURICIA A.	
92.447.398	BAHAMONDEZ TRUJILLO JULIO CESAR	
25.633.299	BALMACEDA ROMINA SILVANA	
22.266.567	BARBOZA GLORIA	
26.421.759	BARNECHE CARLOS AMERICO	
25.852.496	BARNECHE MIRTA SILVINA	
25.262.313	BARRA ELISA	
18.741.878	BARRAZA NOVOA HERMENEGILDO	
20.373.235	BARRERA NELIDA DEL VALLE	
12.140.163	BARRERA SARA DEL CARMEN	
22.131.605	BARRETO CLAUDIA GRACIELA	
17.060.632	BARRIA BEATRIZ LILIANA	
26.125.499	BARPIENTOS ANDREA LORENA	
12.461.760	BARRIOS HILDA BEATRIZ	
17.229.872	BARROSO MARTA ROSA	
5.798.974	BARROSO RAMON ROLANDO	
5.933.284	PASTONI ANA MARIA	
4.386.762	BAUER GERARDO	
18.359.364	BAZAN ADRIANA BEATRIZ	
16.999.858	BAZAN ESTELA MARTA	
20.163.115	BAZAN MABEL LILIANA	
25.503.555	BELLO ROSA FERNANDA	
24.518.700	BENITEZ ALICIA	
25.632.819	BENITEZ CAROLINA EDITH	
14.148.365	BENITEZ DILIA EDITH LUJAN	
13.873.288	BENITEZ HECTOR LUIS	
21.753.064	BENTANOUR MARIA ASUNCION	
21.483.303	BENTIN ELSA NOEMI	
5.704.077	BERNARDELLI MIRTA JOSEFINA	
24.585.637	BETARTE HERNAN EDUARDO	
12.201.297	BIANCHI VIVIANA EDITH	
16.620.293	BILLOPPO ROSA MABEL	
17.060.672	BONTES DANIEL MARCELO	
5.879.110	BOU TERESA MAGDALENA	
17.553.529	BRANDAN MERCEDES INES	
27.410.226	BRAVO ROXANA MARIELA	

TOTAL DE AGENTES DE PLANES PED.SOL LOCALIDAD: USHUAIA  
ALFABETICO

NRO DE DOCUMENTO	APELLIDO Y NOMBRE
28.509.736	BRUN GISELA YAEL
7.945.432	BUADAS ANTONIO
18.705.154	BUSTAMANTE AGUILAR MA
7.808.452	BUSTOS DANIEL ALEJO
23.133.795	CABALLERO ELIZABETH SANDRA
11.674.751	CABALLERO ELVIRA
15.789.136	CABERO CONTRERAS YOLANDA
24.556.169	CABEZAS GABRIELA MARIA
26.474.988	CABRERA CONSTANZA YAMILA
20.234.128	CABRERA MARIA DEL CARMEN
15.781.184	CABRERA MARTINES DANUBIO
18.902.452	CAIMAPO CAIMAPO MARIA
18.803.431	CALISTO CALISTO ROSA LINDA
10.772.721	CALIVA ANTONIA CRISTINA
22.600.726	CALQUIN MARIELA BEATRIZ
93.286.336	CAMACHO TORRICO FRANCISCA
26.713.732	CAMPOS RUTH AGUSTINA CINTIA
21.939.004	CARRONE PABLO
26.974.919	CARCAMO VELAZQUEZ EDA
29.652.387	CARDENAS ALVARADO MIRIAM
26.509.046	CARDENAS ANDREA ELSA
13.954.105	CARDENAS NORMA
27.580.325	CARDENAS ORLANDO JOSE
18.708.106	CARES SANDOVAL BENJAMIN
12.212.238	CARLOS DESIDERIA
28.028.218	CARNOTA PABLO MIGUEL
24.557.107	CARREXO JORGE LUIS
20.111.923	CASTRO GUSTAVO ADOLFO
12.930.867	CASTRO NELIDA
26.451.904	CAUCOTA ROSA
5.242.860	CEJAS ANA JULIA
25.244.240	CENA EMILTIANO
17.533.815	CEPEDA MONICA
11.121.178	CERANO EMA ALICIA
26.185.342	CERDA CAETE CRISTINA
12.680.827	CERON HUGO
13.754.555	CESAR MARIA MARTA
20.339.904	CHACON LILIANA
20.352.651	CHASPAR MARIELA ESTHER
24.300.690	CHAVEZ JOSE ALFONSO
30.128.580	CHIGUAY STOESSSEL FLORENCIA
20.114.815	CHULVER ZORAIDA MABEL
12.627.237	CIFUENTES EDUARDO YANIS
14.499.742	CINTURION BEATRIZ LEONILDA
26.509.147	COXOCAR CARDENAS DIEGO
13.810.109	COBY CAIPICHUN MARIA N.
24.879.954	COLARTE RIOS INELIA DEL CARMEN
27.322.431	COLIL CORINA ELIZABETH
14.316.347	COLORA SILVIA BEATRIZ
22.008.188	CONDORI VICTOR MANUEL
13.544.058	CONTRERA JORGE ALBERTO
16.711.264	CONTRERAS LUCIO HERNAN SEGUNDO




TOTAL DE AGENTES DE PLANES RED.SOL LOCALIDAD: USHUAIA  
 ALFABETICO

NRO DE DOCUMENTO	APELLIDO Y NOMBRE	*
21.465.169	CORDOBA DANIEL EDUARDO	
13.369.870	CORDOBA SILVIA	
17.014.125	CORDOVA LUISA VERONICA	
5.499.162	COPIA HECTOR MIGUEL	
18.810.098	CORIA VICTORINA	
27.029.750	CORONEL DIEGO SEBASTIAN	
28.151.868	CORONEL MAPIA EUGENIA	
25.061.069	CORONEL ROBERTO LAUPEANO	
17.832.154	CORPUS MAGALI DEL ROSARIO	
21.553.297	CORTEZ CARLOS	
12.638.538	COSIMI MARIA ROSA	
18.754.904	COSSIO RIVERA RPISSALIA M.	
11.976.949	COSTAS SUSANA BEATRIZ	
5.138.744	CRIVELLO ESTHER ELISA	
22.897.184	CRUZ ANA MARIA	
13.665.974	CRUZ ANTONIA	
24.960.219	CRUZ ROSA ELVIRA	
25.622.225	CUELLAR NANCY PAOLA	
29.652.429	CUELLO FUENTES PAOLA IVANA	
29.652.309	CUELLO NESTOR FABIAN	
21.054.008	CUEVAS SANTA AQUILINA	
30.128.791	CURA MARISEL	
29.359.347	CURONE LEANDRO	
92.958.085	DA SILVA ANA MARIA	
22.844.020	DELGADO KARINA DEL CARMEN	
8.382.385	DELGADO LUIS MERCED	
14.367.680	DELIC SILVIA NOEMI	
27.540.312	DI PRIETO HERNAN GUILLERMO	
25.075.755	DI RUSSO MARIANA	
26.974.938	DIAZ JOSE GARBIEL	
92.250.272	DIAZ JOSE RUBEN	
27.951.701	DIAZ MARCELO GUSTAVO	
26.509.138	DIAZ MONICA SILVANA	
20.709.965	DIAZ OYARZO JULIA	
25.870.550	DIAZ VALERIA ALEJANDRA	
17.654.274	DIGRACIA GRACIELA	
20.030.565	DIP JUAN CARLOS ANTONIO	
18.705.161	DUARTE AYALA JULIANA	
18.413.483	ELIZARI JAVIER EDUARDO	
5.307.631	ELORGA MARTA NORMA	
10.620.828	ESCOBEDO HILDA ANTONIA	
13.122.462	ESPEJO ROSARIO GENOVEVA	
4.605.512	ESPIL MARIANO BERNARDO	
12.031.620	ESPINOSA MONICA PILAR	
18.648.398	ESPINOZA MUXOZ CARLOS	
11.099.390	ETCHENIQUE SUSANA	
29.109.295	FAJARDO DEBORA NOEMI	
26.974.930	FAJARDO NOEMI YESICA	
27.897.918	FARFAN PITA	
18.045.064	FARFAN ROSALIA	
13.356.941	FAVERO MONICA	
11.515.164	FERNANDEZ HONORIA ELVIRA	

TOTAL DE AGENTES DE PLANES RED.SOL LOCALIDAD: USHUATA  
ALFABETICO

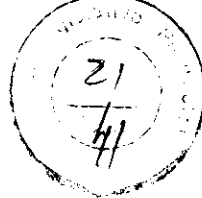
NRO DE DOCUMENTO	APELLIDO Y NOMBRE
6.737.613	FERNANDEZ JUAN GENARO
14.639.663	FERNANDEZ MARIA CRISTINA
5.913.591	FERNANDEZ MARIA TERESA
14.991.591	FERREYRA CARLOS DANTE
25.316.499	FERREYRA CINTIA PAOLA
16.760.273	FERREYRA ELBA ISABEL
16.711.301	FERREYRA MARIA ISABEL
27.357.277	FERREYRA MARIA JOSE
29.903.432	FIGUEROA TANIA SOLEDAD
25.354.979	FLOPES LILIANA
37.839.056	FLOPES SEPULVEDA TERESA ELENA
14.068.795	FLORES YOLANDA NOEMI
4.562.947	FRACCASI MARIA
26.572.844	FUENTES ELIANA MELISSA
25.112.120	GABRIELE SOLANGE RAQUEL
111.347	GALAR RENE YOLANDA
30.333.159	GALAR ROBERTO EZEQUIEL
21.401.017	GALCERAN CARLOS EDUARDO
13.760.152	GALDAME ANGELICA LILIANA
16.005.091	GALDAME SERGIO SANTOS
13.388.795	GALEANO IPIC NAIP
92.655.127	GALLARDO GALLARDO GENOVEVA
18.719.912	GALLARDO PAREDES MIRTHA
27.803.111	GALLO PERLA MARIA
16.506.514	GANDULLO LILIANA DEL VALLE
28.509.504	GARAY MARIA ANTONIA
18.807.351	GARCIA CARDENAS ALICIA
21.490.988	GARCIA MARIA ANGELICA
26.453.444	GASPAPINI GABRIELA VIVIANA
27.058.546	GASPARINI PAOLA VANINA
23.872.231	GAVILAN MIRANDA ANDREA
30.128.832	GAWEL NELIDA ELIZABETH
18.001.612	GIMENEZ PATRICIA SANDRA
23.452.386	GIRADO JUAN MANUEL
23.768.721	GIUNTA GUSTAVO LUIS
27.580.304	GODOY DIEGO MARTIN
23.872.207	GODOY MARCELO JAVIER
14.395.597	GOMEZ MARTA GRACIELA
23.872.222	GOMEZ NAVARRO FLOP PATRICIA
23.528.066	GONZALES HEGEMANN ANA
27.757.103	GONZALES NORBERTO DANIEL
13.013.135	GONZALEZ ANA IRMA
21.958.524	GONZALEZ CRISTIAN ARIEL
21.027.155	GONZALEZ CRISTINA DEL V.
17.086.129	GONZALEZ GLADYS SUSANA
27.771.149	GONZALEZ JOSE IGNACIO
93.786.568	GONZALEZ MAMANI ELIZABETH
11.949.544	GONZALEZ MARIA JOSEFA
16.413.694	GONZALEZ PABLO ANGEL
27.689.016	GONZALEZ SERGIO DAVID
16.733.152	GONZALEZ SUSANA GLADYS
29.395.640	GOROSTEGUI ROMINA LUCIANA



TOTAL DE AGENTES DE PLANES RED.SOL LOCALIDAD: USHUAIA  
ALFABETICO

NRO DE DOCUMENTO	APELLIDO Y NOMBRE
------------------	-------------------

18.797.591	GRABIEL EULALIA
24.864.528	SPAMAJO JOSE RAMIRO
18.719.761	GUENTELICAN RUIZ SERGIO
92.839.257	GUERRERO MUXOZ SUSANA
27.469.385	GUILLIN MARCELA VERONICA
16.347.450	GUTIERREZ FAUSTA
92.140.703	GUTIERREZ FLOREZ BASILIO
27.430.889	GUTIERREZ GLADYS NINFA
16.549.565	GUTIERREZ NELCY
14.241.764	GUTIERREZ NORMA ISABEL
25.365.623	GUZMAN CARLOS ANDRES
20.870.584	GUZMAN SANDRA
92.945.618	HARO OJEDA MARIA DE LURDES
28.509.826	HASENAUER RICARDO APIEL
3.639.506	HEGEMANN LIDIA MARGARITA
25.075.809	HERNANDEZ CARINA MABEL
25.065.704	HERNANDEZ CLAUDIA ALEJANDRA
18.739.600	HERNANDEZ GALLAPDO EUGENIA
14.231.035	HERRERA GLADYS MODESTA
21.880.271	HERRERA OLGA SUSANA
10.555.067	HERRERA ROSA DEL VALLF
25.633.157	HIDALGO BORQUES NELIDA
21.703.285	HIDALGO BORQUEZ MARIA AUROPA
7.810.902	HUAIQUIL ANTONIO
26.675.642	HUANCA SONIA BEATRIZ
28.090.474	HUMACATA MIRTA LUISA
23.434.780	HUMANA NELIDA MARCELINA
5.301.868	ISLAS DORA TERESA
12.292.452	IVOPRA JOSEFA EPIFANIA
21.877.525	IZPURA CLAUDIA ALEJANDRA
18.721.424	JARA GARRIDO MIRELLA
42.606.082	JARA VEGA SILVIA MARLENE
17.060.627	JEREZ MIRTA
13.487.549	JORGE PEREYRA NORMA BEATRIZ
11.669.037	JOSE ENRIQUE
23.509.892	JURADO NOELIA CAROLINA
21.481.394	KRICFALUSI HECTOR GUSTAVO
5.071.277	LAFUENTE MERCEDES
29.161.376	LAGOS LAMAS DIEGO
15.008.014	LAMAS FLOPA
6.499.975	LANDAETA SILVIA BEATPIZ
10.447.072	LANZARDO BEATPIZ
17.272.495	LAURA RAMONA ESTELA
10.785.758	LAZARTE MARIA FELISA
5.169.130	LAZARTE ROSELIO ANTONIO
22.855.264	LEAL ALMOMACIO PATRICIA
27.868.359	LEDESMA MARISA NOEMI
13.742.283	LEGUE BUSTAMANTE SANDRA
27.112.091	LEON JULIETA
25.075.773	LEVIXANCO HENRIQUEZ PABLO
12.601.976	LIZARRAGA MIGUEL ERNESTO
09.565.019	LLAMAS CARLOS RODRIGO

TOTAL DE AGENTES DE PLANES RED.SOL LOCALIDAD: USHUAIA  
ALFABETICO

* NRO DE DOCUMENTO	APPELLIDO Y NOMBRE	*
12.359.743	LLANES VIRGINIA	
21.536.355	LOLLI ANAMI ALEJANDRA	
11.361.256	LONGUEIRA MARIA DEL CARMEN	
17.369.751	LOPEZ ANGEL WALTER	
25.818.648	LOPEZ CINTIA MARGARITA	
21.000.051	LOPEZ GRACIELA ELENA	
18.767.132	LOPEZ GUERRA JOSE JULIO	
17.257.704	LOPEZ MARIA ROSA	
21.796.118	LOPEZ ROSANA ALEJANDRA	
14.911.972	LOUPIAS LUIS	
37.839.054	LOVERA APAZA ESTHER	
27.955.399	LUDUEÑA DIEGO RAMON	
26.904.032	LUDUEÑA VERONICA	
13.579.655	LUGO IRMA	
16.605.516	LUGO LAURA MARIA	
14.948.741	LUGO SILVIA SANTA	
27.959.058	LUNA JORGE GUSTAVO	
5.044.131	LUNA MARIA LUISA	
93.307.749	LUNA SEMPETEGUI EMILIO	
17.089.235	MACIEL WALTER ARISTIDES	
23.231.618	MADONA CAROLINA	
16.794.307	MAIDANA MICAELA	
26.709.618	MALDONADO NATALIA	
22.356.328	MAMANI MA. MAGDALENA	
17.175.804	MAMANI NESTOR	
28.633.176	MAMANI ROSA NATALIA	
23.739.799	MANRIQUE ALEJANDRA	
25.640.400	MANSILLA CRISTINA MABEL	
16.366.676	MANSILLA JUANA	
18.902.449	MARISCAL MONICA	
13.568.338	MAROTTO MIGUEL ANGEL	
92.569.029	MARQUEZ ANDRADE ROSAL	
21.167.795	MARQUEZ SUSANA BEATRIZ	
17.001.106	MARTIN MONICA ALEJANDRA	
27.341.401	MARTIN PATRICIA ELIZABETH	
13.776.284	MARTINEZ MENDOZA MIRYAM	
23.801.897	MARTINEZ OCTAVIO EMERSON	
12.913.664	MARTINEZ PATRICIA	
24.050.399	MARTINEZ SILVIA MONICA	
26.589.561	MARTINEZ VANESA	
18.735.723	MAYORGA VELAZQUEZ ROSA	
12.297.619	MEGLIA ADRIANA LUCIA	
12.297.684	MEGLIA MARIA DEL CARMEN	
29.132.427	MENDEZ CRISTIAN ABEL	
8.306.778	MENDOZA HECTOR CARLOS	
21.011.591	MERCADO MARIA	
23.449.838	MESINA ELIZABETH SANDRA	
92.274.545	MEZA HERENIA DIONICIA	
25.247.864	MIGNOLA MIGUEL ALEJANDRO	
25.522.698	MIRANDA ANA MARIA DEL VALLE	
13.013.099	MIRANDA ROSARIO DEL CARMEN	
37.839.060	MIRANDA RUIZ DEYANISA	

22  
41TOTAL DE AGENTES DE PLANES RED.SOL LOCALIDAD: USHUAIA  
ALFABETICO


\* NRO DE DOCUMENTO

APELLIDO Y NOMBRE

\*

12.605.061	MODENES PATRICIA
8.171.701	MOLINA ALEJANDRO
17.157.436	MOLINA DANIEL OSVALDO
22.307.273	MOLINA MAURICIO
92.679.236	MOLINA CYARZUN PAULINA
13.457.678	MONTENEGRO FANNY RAQUEL
12.649.646	MONTENEGRO JORGE ABEL
17.993.667	MONTENEGRO OLGA NORMA
26.711.442	MORALES CINTIA NATALIA
13.506.102	MORALES MARTA MARINA
23.372.202	MORALES NENEN MARIELA
24.009.314	MORALES SABINA ADRIANA
6.717.601	MOREL CARMEN ESTHER
13.013.109	MORENO MERCEDES
24.170.073	MOREYRA MARCELA MARISOL
22.652.657	MORINIGO RAFAEL HORACIO
26.290.053	MORINIGO ROSANA GLADYS
17.336.226	MOYANO LILY ADELINA
16.512.078	MUXOZ CELIA UBERLINDA
93.684.561	MUXOZ MONICA
9.936.489	MUXOZ OLGA MARIA
16.709.305	MUXOZ SOTO MARIA HERMINDA
18.747.820	MUXOZ VERA MARIA NORMA
24.409.292	MUPIILLO LORENA VERONICA
28.509.526	NAHUELQUIN PAULA
16.724.871	NAVARRO PATRICIA ALEJANDRA
22.305.915	NAVARRO RUIZ ALICIA ESTHER
16.939.659	NONINI CARLOS ALEJANDRO
27.377.166	NUÑEZ ESTHER LORENA
26.663.660	NUÑEZ HERMINIA POSARIO
13.554.229	NUÑEZ NOEMI LILIANA
17.760.451	OXO ANGELICA BENITA
5.970.598	OBREDOR MARTA SUSANA
17.407.265	OJEDA ANA MARIA LETICIA
25.633.120	OJEDA LEVINIERI ANTONIO EDUARDO
10.594.783	OJEDA TEOFILO
21.409.676	OLIVERA ESTELA MARYS
30.150.729	OLIVERA OSCAR RICARDO
16.434.836	ORDOÑEZ PATRICIA MIRYAM
14.986.401	ORDOÑEZ SUSANA
22.359.478	ORTEGA LUCIA SUSANA
14.813.995	ORTEGA DELIA
29.625.719	ORTEGA MABEL CRISTINA
29.161.321	OSTERTAG DIEGO HERNAN
12.034.275	OVIEDO MIFTA LUJAN
13.013.187	OYARZO CARLOS
22.008.511	OYARZO ELIZABETH DEL CARMEN
20.427.259	OYARZO FABIANA BEATRIZ
29.161.365	OYARZO GALLARDO ZOILA
42.753.655	OYARZO TOLEDO NANCY
18.509.782	PACHECO ANGEL
28.697.077	PACHECO ARIEL ALEJANDRO






TOTAL DE AGENTES DE PLANES RED.SOL LOCALIDAD: USHUAIA  
ALFABETICO

\* NRO DE DOCUMENTO APELLIDO Y NOMBRE \*

92.875.215	PACHECO YESICA
28.008.408	PAEZ CALDERON YANINA
23.040.442	PAEZ SARA GRACIELA
18.749.012	PAILLAN ARTEAGA ALBA
11.664.993	PALACIOS INOCENCIA
24.435.968	PALAZIOL GLADYS ANA
25.633.172	PAREDES ALVAREZ JIMENA EDITH
18.789.122	PAREDES ALVAREZ VIOLETA
28.493.358	PAREDES LAURA
14.150.681	PAREDES LUCRECIA
26.474.937	PAREDES MAYORGA CECILIA
16.794.065	PAREDES RUBEN
23.445.042	PARRA SANDRA
28.966.710	PAZ SERGIO VICTOR
27.562.079	PAZ ADRIANA BEATRIZ
18.679.660	PERALTA DELPIO ARABIA LINA
12.188.632	PEREIRA BENIGNO ALBERTO
11.538.429	PEREYRA AIDA VICTORINA
6.170.385	PEREYRA DOLORES ROSA
24.518.795	PEREYRA LEONARDO MARTIN
24.814.607	PEREYRA PEDRO NORBERTO
23.138.400	PEREYRA ROXANA BEATRIZ
26.509.106	PEREZ ARGENTINA BEATRIZ
3.821.610	PEREZ DOLORES JULIA
28.008.485	PEREZ HECTOR MARTIN
23.922.562	PEREZ JAVIER ANTONIO
24.979.833	PEREZ LEONARDO RAMON
16.489.355	PEREZ LUISA ITATI
3.725.983	PEREZ MARIA LEONTINA
16.573.950	PEREZ MONICA MERCEDES
26.665.548	PEREZ NANCY PATRICIA
25.633.142	PEREZ OYARZO JOSE LUIS
13.922.123	PIXERO LUCIA
22.421.374	PIMENTEL CARMEN
28.541.535	PLANES PATRICIA NOEMI
16.571.958	POBLETE MARIA CRISPINA
18.229.777	POGASSI CLAUDIA JUDITH
16.201.538	PONCE BERTA
30.128.582	PONCE DE LEON FEDERICO
17.536.093	POZAS CLAUDIA
26.948.990	PRIETO NATALIA CAROLINA
18.258.989	PUCHETA MIRTA NOEMI
11.790.772	PUEBLA GLORIA LILIANA
25.935.654	PUERTA SILVANA ANABEL
92.471.545	QUECAMA CUCHO FILOMENA
18.412.731	QUELIPANI JUAN CARLOS
27.380.349	QUEZADA ARIEL
24.762.578	QUIYENAO MONICA EDITH
24.265.209	QUINTEROS GONZALO
28.008.072	QUIROGA DANIEL ALBERTO
9.994.203	QUISVER LEONOR
31.472.959	RAMIREZ DIAZ ROXANA PATRICIA



TOTAL DE AGENTES DE PLANES RED.SOL LOCALIDAD: USHUAIA  
ALFABETICO

\* NRO DE DOCUMENTO

APELLIDO Y NOMBRE \*

20.678.966	RAMIREZ MAGDALENA
22.820.897	RAMOS FRANCISCA
21.910.671	REALE PATRICIA
12.511.428	REFOJOS ANGELICA
12.701.991	RETAMAR TERESITA GLADIS
18.719.794	REYES SILVA MATILDE
92.627.985	REYES SILVA ROSA ESTHER
26.828.292	REYNOSO HORACIO RAMON A.
25.712.190	RICALDE PAULO DANIEL
27.874.362	RIOS IRIS LAURA ISABEL
13.013.192	RIVERA JOSE OSCAR
92.949.002	RIVERO FERRAZ MARY
23.643.245	RIVERO GAUL EFRAIN
17.568.746	ROCA ALEJANDRO
26.631.519	ROCH CAROLINA MABEL
12.229.667	RODA GERARDA
24.159.692	RODRIGUEZ ANGELICA SONIA
18.813.167	RODRIGUEZ BAUTISTA LAURA
17.309.095	RODRIGUEZ GRACIELA NOEMI
5.746.061	RODRIGUEZ MARIA AZUCENA
14.752.450	RODRIGUEZ SILVIA PATRICIA
23.521.092	RODRIGUEZ VERONICA
28.008.487	RODRIGUEZ YESICA M.L
17.679.906	ROJAS ZULMA
14.451.305	ROMERO ADRIANA JOSEFINA
15.334.293	ROMERO ROSA
29.229.266	ROMERO VALERIA
29.412.472	ROSAS MARIA
93.279.703	RUIZ AGUILANTE MARIA JIMENA
25.075.761	RUIZ HERNANDEZ PAULA
20.392.904	SAEZ ALBERTO FABIAN
28.509.574	SALGADO PINCOL MARIA PAMELA
12.594.414	SALINAS GRACIELA EDITH
20.041.577	SALINAS JORGE DAVID
5.639.270	SALVATIERRA ALICIA ELENA
06.882.285	SANCHEZ GERARDO NICOLAS
17.924.427	SANCHEZ GRACIELA MABEL
8.514.964	SANCHEZ JUAN DOMINGO
14.115.105	SANCHEZ LILIANA BEATRIZ
27.580.467	SANCHEZ MARTIN JULIAN
92.256.009	SANCHEZ NUÑEZ MARIO
93.389.570	SANCHEZ SELAH PALMIR
26.525.939	SANCHEZ VIRGINIA GABRIELA
13.539.070	SANDOVAL JUANA
14.901.208	SANGREGORIO CLAUDIA ROSA
10.626.032	SANTANA ABEL MARIANO
29.903.288	SANTANA AGUILAR CARLOS
21.703.291	SANTANA LEVIN MARIANELA
26.974.949	SANTANA MARIA FABIANA
12.545.976	SANTILLAN NELLY ANGELICA
26.544.307	SANTILLAN ROBERTO CARLOS
25.734.351	SANTO MARILINA BIBIANA

TOTAL DE AGENTES DE PLANES RED. SOL LOCALIDAD: USHUAIA  
ALFABETICO

NUMERO DE DOCUMENTO	APELLIDO Y NOMBRE
5.208.201	SAUCEDO MARIA LUISA
18.649.931	SAYAGO MARIA ISABEL
26.814.670	SAYAVEDRA KARINA SOLEDAD
28.509.612	SBERNA ROBERTO DAVID
24.379.148	SCHERER FABIAN
16.335.435	SCOTTI GLADYS ALEJANDRA
27.046.090	SEGADO MAURICIO SEBASTIAN
23.933.281	SEGOVIA MARCELO
18.758.028	SEGOVIA SANCHEZ JUAN CARLOS
23.838.802	SEGURA EVA ISABEL
22.243.110	SEGURA TORRES GUILLELMO
22.427.287	SILVA ALICIA GUILLEMINA
20.701.249	SILVA CLAUDIA
92.841.973	SILVA LEGUE FILOMENA
92.841.971	SILVA SILVA MARIA GLADYS
14.033.116	SINELLI AURORA NOEMI
18.710.639	SOGAZA ANGELA
22.538.214	SORIA CLAUDIA ELIZARETH
20.170.939	SORIA VICENTA DEL VALLE
16.745.149	SOSA CLAUDIA NOEMI
18.792.164	SOSA JORGE LUCAS
15.608.310	SOSA NESTOR EDUARDO
13.802.371	SOTO CARVAJAL CECILIA
13.210.745	SOTO LEYTON PAULA ANDREA
4.489.048	STEEMAN CEFELIA
15.575.201	STEFONI ADRIANA
10.103.918	STREMITZ ANA MARIA
5.818.101	SUAREZ CRISTINA DEL VALLE
14.754.548	SUAREZ ISABEL DEL VALLE
16.711.372	SURIAGA ESTELLA MARY
20.258.296	TABARCACHE NELIDA
4.210.601	TALQUENCA SILVIA TEFILIA
20.907.083	TAMBALA ANA MARINA
4.179.045	TAPONNIER ANA HILDA
10.135.212	TAVERNA YOLANDO ROMANO
3.192.057	TEJEDA MARTA IRENE
24.162.100	TENER ADRIANA ESTHER
18.654.902	TIANO FILOMENA
10.570.066	TINTILAY JULIA
17.875.982	TISO WIPTA EDITH GABRIELA
4.513.881	TOBIAS ROBERTO MIGUEL
5.752.617	TOLEDO JUAN DE LA CRUZ
18.543.146	TORRES CLAUDIA NOEMI
23.454.240	TORRES LAURA MALVINA
21.313.101	TORRES MA. DE LOS ANGELES
5.332.384	TOSCANO MARTA SUSANA
17.652.791	ULLUA ADRIANA
27.408.171	URAN VANESA BEATRIZ
92.858.675	URIBE LEIVA MARIA
28.044.399	USTELO MARIANA
92.665.166	VALDEGEMITO ANDREA
18.719.785	VALDES ZAMMI MAPTA ELISA


26  
41TOTAL DE AGENTES DE PLANES RED.SOL LOCALIDAD: USHUAIA  
ALFABETICO

* NPO DE DOCUMENTO	APELLIDO Y NOMBRE	*
22.020.049	VALDEZ MARTA EUGENIA	
21.455.455	VALDEZ SILVIA NOEMI	
26.974.826	VALENCIA MORENO SEBASTIAN	
26.509.032	VARGAS ALVARADO SILVIA LORENA	
25.075.779	VARGAS ANGEL JOSE	
15.737.093	VARGAS ASENSIO ISABEL	
17.407.262	VARGAS CECILIA MAREL	
25.822.974	VARGAS DINA SOLEDAD	
23.650.429	VARGAS ERIKA RUTH	
20.339.955	VARGAS JOSE LUIS	
13.290.690	VARGAS MYRIAM LILTANA	
16.366.678	VARGAS NORMA GRISELDA	
26.509.099	VARGAS ROSA ELIANA	
18.708.102	VARGAS SOTO JOSE	
27.580.457	VARGAZ ZAPATA CAROLINA	
13.928.176	VASAK PATRICIA ALEJANDRA	
17.368.576	VEGA ALICIA	
18.719.791	VEGA LOCATELLI DELIA	
18.732.451	VEGA MARIA ESTRELLA	
11.502.645	VEGA SILVIA DEL HUERTO	
50.400.690	VELAZQUEZ HARO NADIA	
32.396.339	VELAZQUEZ OYARZUN CAROLA	
17.407.279	VENEGAS MIGUEL ANGEL	
92.841.460	VERA VERA DEISY VIVIANA	
26.974.900	VIERA DAVID	
16.145.552	VILLADEMOROS MARIA JOSEFA	
22.856.639	VILLANUEVA ANGELA ANDREA	
6.199.763	VILLAR GLADYS ESTHER	
29.161.330	VILLAREAL PEDRO DAVID	
92.825.115	VILLCA SALAS GRACIELA	
27.580.439	VINAYA ROSANA BEATRIZ	
6.716.038	VIVANCO RAQUEL DEL CARMEN	
23.872.214	VIVANCO ROBERTO MARCELO	
16.856.469	YANICELLI SILVIA	
8.266.383	YBARRA ITALO PALMEIRO	
14.518.328	YBARRA MARIA ROSA	
23.660.177	YUCSA MARIA ADELA	
23.062.773	ZACJ ANA MARGARITA	
16.731.065	ZAMPALONI HECTOR ANDRES	
20.846.112	ZAPATA ALICIA	
23.422.274	ZECHIN MARIANA INES	
24.518.760	ZUXIGA AGUILAR ALICIA	
26.509.159	ZUXIGA PEREZ ANGELINA	
	TOTAL LOCALIDAD USHUAIA	----> 615,00



TOTAL DE AGENTES DE PLANES RED.SOL LOCALIDAD: RIO GRANDE  
ALFABETICO

* NRO DE DOCUMENTO	APELLIDO Y NOMBRE	*
20.422.499	ABALLAY SANDRA DEL VALLE	
23.388.518	ABIVSI ANALIA VERONICA	
25.958.446	ABREGU SILVANA VERONICA	
28.008.345	ACOSTA DANIEL	
29.133.766	ACOSTA FATIMA ELIANA	
29.341.950	ACOSTA NATALIA ANGELICA	
27.812.686	ACOSTA VERONICA ALEJANDRA	
17.556.011	AGUIAR STELLA MARIS	
93.744.313	AGUILA AGUILA MIRNA	
93.253.316	AGUILAR DELGADO	
28.008.147	AGUILAR GLADYS PATRICIA	
11.575.060	AGUILAR GONZALEZ ARTUPO SEGUNDO	
16.021.721	AGUILAR NURES ELIZABETH	
13.392.556	AGUILAR SONIA ENRIQUETA	
23.872.219	AGUILAR VARGAS RUTH M.E.	
14.739.566	AGUILERA FLOR DEL CARMEN	
4.818.002	AGUIRRE MANUELA	
19.568.053	AGUIRRE NATIVIDAD	
7.816.480	ALANIZ VICTOR EUSEBIO	
23.994.871	ALBISTUR JUAN RAMON	
8.085.934	ALBORNOZ RAUL	
22.594.293	ALEGRE CLAUDIA	
16.118.393	ALOISIO EMA GRACIELA	
12.815.132	ALTAMIRANO JOSE MARIA	
93.008.473	ALVARADO HERNANDEZ SONIA DEL CARMEN	
27.368.306	ALVARADO SANTANA PEDRO	
14.759.876	ALVARADO SILVIA DEL CARMEN	
92.732.507	ALVARADO VELASQUEZ GALICIA DEL CARMEN	
13.049.485	ALVAREZ MARIA LUISA	
10.631.059	ALVAREZ SONIA DEL CARMEN	
92.534.453	ALVAREZ TORRES PAMELA ALEJANDRA	
93.000.473	ALVES ALVES OLGA NANCY	
21.008.763	AMBROSI ALEJANDRA MABEL	
12.192.278	AMILAGA MARIA DEL VALLE	
13.752.955	AMPUERO RUIZ VERONICA DEL CARMEN	
23.102.288	ANDRADE DANIEL ALBERTO	
18.747.884	ANDRADE GUEPRERO MARIA LAURA	
30.882.332	ANDRADE MANUEL ALEJANDRO	
17.168.900	ANDRADE MAPTA ELISA	
30.153.941	ANDRADE PAREDES ANDREA CELESTE	
10.771.442	ANDRES LAURA ISABEL	
23.994.366	ANDUNSEN GODOY MABEL DE LOURDES	
28.008.234	ARAVENA GLOPIA INES	
12.588.561	ARAYA ALBA LILIANA	
13.816.033	ARECO LIA ROSA	
11.434.372	ARIAM ALICIA	
11.021.632	ARIAS ABEL APARICIO	
15.027.058	ARIAS LAURA BEATRIZ	
26.901.335	ARNUZ MARIA ALEJANDRA	
8.217.494	ARRASTUA JUAN JOSE	
25.976.820	ARREDONDO DIEGO MAUPICIO	
10.972.109	ARTEAGA JUANA MARIA	

TOTAL DE AGENTES DE PLANES PED.SOL LOCALIDAD: RIO GRANDE  
ALFABETICO

* NRO DE DOCUMENTO	APELLIDO Y NOMBRE	*
22.764.143	ARZANI CLAUDIA MARCELA	
26.156.952	ASAT CRISTIAN HECTOR JORGE	
23.994.859	ASCENCIO ADRIANA	
26.974.944	ASCENCIO GALLARDO MARTA	
10.904.693	ASENCIO NORMA MABEL	
23.765.562	AVALO KARINA ROSANA	
93.165.349	AVENDAYO CONTPERAS HIPOLODO	
25.165.366	AVILA NATALIA LIDIA	
26.247.162	AYALA MARIA ALEJANDRA	
10.135.923	BADAROUX CRISTINA	
27.175.910	BAEZ RAFAEL HORACIO	
10.940.400	BAIGORRIA MARTA BEATRIZ	
14.297.112	BALMACEDA ESTELA MIRIAM	
23.441.092	BARRIA AGUILAR MARTA PAMELA	
22.648.585	BARRIA JOSE PICARDO	
13.988.100	BARRIA ROSA MARGARITA	
93.548.963	BARRIA VASQUEZ PAMELA JEANETTE	
12.193.613	BARRIENTOS ALMONACID AIDA DEL CARMEN	
12.713.175	BARRIENTOS BARRIENTOS ROSA MABEL	
23.260.342	BARRIENTOS MARCELO FERNANDO	
28.927.570	BARRIOS ANTONIO DANIEL	
17.181.459	BARRIOS FORTUNATO	
16.305.277	BAUER NANCY MABEL	
14.405.748	BAZAN ANA MARIA	
6.175.152	BAZAN BLANCA ARGENTINA	
29.897.452	BECCAPIA JIMENA ESTEFANIA	
11.507.964	BELTRAN IRMA SARA	
2.021.442	BENITEZ ESTER	
13.125.237	BENITEZ NELIDA DOMINGA	
28.573.067	BENTANCUR VIRGINIA GABRIELA	
22.333.327	BIANCHI PAOLA ALEJANDRA	
93.560.778	BOCANEGRA NAUCA JUANA ESTHER	
92.864.657	BOEDO ALICIA VIRGINIA	
18.756.557	BONTES OJEDA NELSON JAVIER	
14.401.396	BORGOGNO YOLANDA MARIA	
17.043.120	BORJA HORACIO LIZARDO	
11.283.592	BORJA NORMA	
12.836.087	BROGALETA MATILDE	
25.534.155	BUCCI VANESA ANDREA	
10.699.435	BUEDE EMILIO ALCIDES	
20.182.436	BURGOS CLAUDIA SUSANA	
17.832.616	BURGOS EVELIA	
24.051.941	BURGOS ROSA BEATRIZ	
18.718.458	BUSTOS BUSTOS LUISA DEL CARMEN	
14.859.968	CABEZAS CARMEN L.	
24.782.524	CABRAL IRMA BEATRIZ	
17.483.479	CABRERA ELIDA	
18.740.152	CACERES GIMENEZ CASTILDA	
28.502.695	CALDERIN JOAQUIN ERNESTO	
20.493.714	CALDERON ANTONIO GERARDO	
24.682.816	CALISTO CALISTO JOSE MARIA	
21.705.242	CALVO GUSTAVO GASTON	

29  
41TOTAL DE AGENTES DE PLANES RED.SOL LOCALIDAD: RIO GRANDE  
ALFABETICO

* NRO DE DOCUMENTO	APELLIDO Y NOMBRE	*
13.628.993	CAMPO ESTELA DEL CARMEN	
17.639.616	CANDIA NILDA RAMONA	
16.215.824	CAPDEVILA MONICA VIVIANA	
12.562.635	CARAM NELIDA ESTHER	
43.750.711	CARDENAS AGUERO ESTEFANIA DE LOURDES	
16.802.446	CARDENAS CARDENAS MARIA EDITH	
27.368.407	CARDENAS CRISTIAN EDUARDO	
22.721.944	CARDENAS PABLO ENRIQUE	
93.291.732	CARDENAS RUIZ ESTER DEL C.	
30.224.102	CARDOZO MARIA LAURA	
28.634.249	CARDOZO PAOLA ALEJANDRA	
13.822.479	CARNEPO NELLY ROSA	
24.817.684	CARO LILIANA AMANDA	
18.799.642	CARO VALDIVIA VIVIAN	
22.295.465	CAROSSIA MARCELA LILIANA	
25.947.850	CARRARI ALEJANDRA	
20.701.457	CARPEZO CAPINA DELINA	
14.524.446	CARRION LUIS ROBERTO	
11.363.157	CARRIZO GLORIA ROXANA	
30.878.140	CARRIZO PAOLA YANINA	
30.882.318	CARRON NELIDA JESICA	
12.084.374	CASTELLANO MAYDEE GRACIELA	
3.936.765	CASTILLO CARMEN LUISA	
4.187.922	CASTRO ELBA	
92.742.224	CATELICAN CARDENAS JULIETA	
11.039.196	CATRILEO MARGARITA	
12.061.382	CEJAS GILDA ESTELA	
22.477.812	CELESTINO CELIA BEATRIZ	
12.374.738	CELESTINO MARIA CONCEPCION	
92.092.205	CENTURION PRIETO TEOVALDO	
26.725.564	CESPEDES LORENA ARGENTINA	
14.760.797	CHAMORRO ELSA NELLY	
13.922.745	CHARTIER MARTA	
18.773.627	CHAURA SOTO JULIA ESTER	
27.324.655	CHAVEZ CLELIA MARCIA ANGELICA	
92.784.290	CHIGUAY CHIGUAY ANGELA	
17.168.854	CHOCANO VICTORIA	
23.381.464	CHUMBITA CARINA	
27.029.762	CIFUENTES ALMONACID ALEJANDRA	
16.511.869	CIFUENTES CARMEN EULALIA	
94.305.704	CIFUENTES MIRTA FLVIRA	
18.748.158	CONTRERAS NAVARRO FERNANDO	
92.812.522	CONTRERAS NAVARRO MARIA	
27.024.921	CONTRERAS OSCAR ALBERTO	
18.808.887	CONTRERAS PAREDES CRISTIAN F.	
17.168.829	CONTRERAS SUSANA JUDITH	
4.438.718	CORLATTI RAMON RICARDO	
23.672.457	CORONEL BEATRIZ JAQUELINE	
16.638.043	CORONEL DELIA	
13.681.474	CORONEL JORGE	
28.789.232	CORONEL LUCAS MATIAS	
28.984.346	CORONEL PAOLA	


30  
41TOTAL DE AGENTES DE PLANES RED.SOL LOCALIDAD: RIO GRANDE  
ALFARETICO

NRO DE DOCUMENTO	APELLIDO Y NOMBRE	*
6.509.757	CORREA INES ZULMA	
18.445.162	CORTESE GRACIELA NOEMI	
12.414.651	COSTILLA OLGA MARIA	
13.507.112	CUELLAR CORNELIA	
92.666.866	CUMIN ESPAZA CARMEN	
10.145.736	CURILAF TOMASA LUISA	
20.765.397	DALLE TEZZE GLORIA SILVANA	
15.410.574	DAVEY AHUMADA CARLO ALBERTO	
14.840.926	DE FILIPPO NESTOR OMAR	
14.403.857	DE LATORRE MARIA BEATRIZ	
25.217.729	DE LOS SANTOS MARIA JOSE	
20.211.717	DELGADO KENIA	
10.403.182	DI SANTO MABEL GLADIS	
27.760.264	DIAZ CARLOS JAVIER	
6.133.507	DIAZ JUANA SOCORRO	
25.196.972	DIAZ LAURA ANABEL	
1.750.055	DIAZ NORMA BEATRIZ	
24.196.984	DIAZ PAULA ANDREA	
20.204.888	DIEPA IRINA CLAUDIA	
13.533.922	DISANTO MARTA BEATRIZ	
20.774.835	DISTEL MONICA	
11.074.533	DITELLA LUIS NESTOR	
10.022.885	DOMINGUEZ BLANCA ARGENTINA	
26.673.989	DOMINGUEZ ERICA CAROLINA	
4.354.513	DONATTI MARIA CRISTINA	
27.368.312	DONAY PAULA ANDREA	
25.076.827	DUARTE GRACIELA	
24.257.502	DUARTE MARIA EVA	
17.368.158	DURAN NORA BEATRIZ	
13.309.053	ESCALADA RAMONA ALICIA	
5.785.541	ESCOBAR MIGUEL HUGO	
13.334.017	ESPEJO SONIA	
4.717.674	FALCON MARIA NELIDA	
24.574.093	FARIAS WALTER JAVIER	
28.309.825	FARREYRA DANIEL	
13.848.321	FERNANDEZ BEATRIZ INES	
22.030.912	FERNANDEZ CECILIA VERONICA	
01.056.106	FERNANDEZ ELVIRA ANABELLA	
29.237.967	FERNANDEZ MARTIN M.	
17.872.393	FERNANDEZ MIGUELA MABEL	
26.979.468	FERNANDEZ MIRNA LORENA	
13.700.626	FERNANDEZ OLGA NOEMI	
21.494.364	FERNANDEZ ROSANO MARISA ELIZABETH	
6.399.614	FLORES ALCIRA	
24.363.976	FLORES MARIA DE LAS MERCEDES	
23.994.890	FLORES MOLINA ANA	
6.894.242	FLORES RAMON ALFREDO	
11.465.089	FONSECA GLORIA DEL CARMEN	
14.354.533	FORMENTO MAZZINO HUGO DARIO	
12.397.084	FRATTI JUAN MANUEL	
29.213.428	FUENZALIDA LOPEZ ANDREA	
22.956.179	FUENZALIDA LOPEZ JOSE RAMON	



TOTAL DE AGENTES DE PLANES RED.SOL LOCALIDAD: RIO GRANDE  
ALFABETICO

* NRO DE DOCUMENTO	APELLIDO Y NOMBRE
4.488.691	FUSSETTI MARIO
20.193.441	GALARZA ANA MARIA
92.092.206	GALEANO SMITH RAFAELA
28.008.043	GALLARDO SARRIENTOS LUIS HERNANDO
92.312.057	GALLARDO CHIGUAY MADIA CRISTINA
92.974.965	GALLARDO MANSILLA ALEJANDRA YESICA
21.513.931	GALLARDO MARIA INES
26.549.516	GALLARDO OYARZO PATRICIA
18.737.856	GALLARDO SAYEG MARLENE MARGOT
28.477.919	GALLEGUILLOS SANDRA ELIZABETH
25.416.204	GAMARRA GUSTAVO
17.542.269	GARAY SANDRA MABEL
20.259.789	GARAY VICENTE
13.329.398	GARCIA ALEJANDRA
16.665.000	GARCIA MARIA ELENA
11.502.933	GARCA HUGO
25.324.558	GARROTE VANESA VERONICA
13.996.704	GATICA PAULA MIRIAM
21.608.268	GEREZ PATRICIA MARCELA
27.230.637	GIL FERRO SERGIO ADRIAN
10.824.705	GILES ALBERTO RAMON
11.614.215	GIMENEZ RAUDILLA
11.779.293	GIULIANI HOPACIO DANTE
92.706.275	GODOY PATRICIA SEANNETTE
18.588.057	GODOY ROSARIO
92.706.740	GOMEZ AROS SANDRA XIMENA
92.657.028	GOMEZ BARRIA REGINA DEL CARMEN
28.008.091	GOMEZ CLAUDIA ALEJANDRA
17.542.254	GOMEZ RIVERO ELSA
14.046.382	GONCEBAT POQUE ANIRAL
16.010.265	GONZALES NELIDA RAMONA
24.678.040	GONZALEZ DIEGO MANUEL
29.428.245	GONZALEZ GLODIA NANCY
13.964.434	GONZALEZ JUAN DOMINGO
14.589.783	GONZALEZ MARIA TERESA
13.129.468	GONZALEZ VICTOR SANTIAGO
2.456.933	GORDILLO OLGA ALDA
18.602.483	GORMAZ SALINAS LUIS
26.153.247	GOPOSITO DEOLINDA
27.659.446	GORTAN JORGE JOSE
28.604.805	GRANEROS NOEMI RUTH
5.298.911	GROSO ANA VICTORIA
92.601.441	GUENUL CATELICAN MARIA
5.785.814	GUEVARA AIDA CELIA
3.779.901	GUEVARA ISABEL DEL CARMEN
13.225.498	GUEVARA MABEL ARGENTINA
22.956.185	GUTIERREZ ANDREA ELIZABETH
18.671.572	GUTIERREZ FERREYRA ELFA EDITH
11.388.344	GUTIERREZ MARTHA MABEL
5.158.057	GUTIERREZ RICARDO
25.633.160	GUTIERREZ VERONICA
11.658.049	HARO ALBINO

TOTAL DE AGENTES DE PLANES REG.SOL LOCALIDAD: RIO GRANDE  
ALFABETICO

\* NRO DE DOCUMENTO

APELLIDO Y NOMBRE

* NRO DE DOCUMENTO	APELLIDO Y NOMBRE
26.727.579	HENANDEZ VIVIANA
27.327.127	HEREDIA LAURA ADRIANA
11.865.692	HEREDIA MARIA CRISTINA
15.302.469	HERNADEZ HERNANDEZ MARIA ALICIA
25.134.444	HERNANDEZ ADRIANA
24.811.205	HERNANDEZ CRISTIAN
10.323.012	HERRAN AGUILINO
18.432.633	HERREPA SANDRA
23.117.649	HERREPA SERGIO DANIEL
25.774.982	HIDALGO GOMEZ DIEGO MARTIN
92.854.909	HIDALGO HUERTA AUGUSTO
22.038.992	IBAYEZ MIRNA CRISTINA
17.684.568	IBAYEZ WILDA LILIANA
25.102.387	IBARRA MARIA ELSA
19.773.621	JAGUE VALDIVIA MARGARITA DEL C.
18.757.858	JARAMILLO CAMULEF TERESA
12.649.440	JIMENEZ DORA
13.168.480	JIMENEZ MARIA ISABEL
10.545.256	JUAREZ INES
16.905.750	JUAREZ NORMA BEATRIZ
17.976.331	KOCHIRETS RUBEN
22.730.017	LA FUENTE VIVIANA PAOLA
14.090.818	LAGOS MARIA
12.090.160	LAMAS ALICIA DORA
16.752.843	LAMAS MARIA ROSA
18.140.403	LARA CLAUDIA MABEL
14.064.518	LAPA RAMONA ROSA
92.629.760	LATORRE GALINDO SONIA ELENA
25.224.964	LAZARTE MARIO ROLANDO
12.576.145	LEAL JUAN CARLOS
6.511.534	LEDESMA JULIA
15.514.327	LEIVA GERONIMO
13.519.044	LEIVA MERCEDES JUSTINA
16.130.066	LEMES BLANCA CATALINA
10.785.924	LERA PAULA MARTA
11.182.791	LESCANO JOSE DAMIAN
26.097.372	LETARD GABRIELA NATALIA
14.739.523	LEVICOY JOSE ANTONIO
17.557.585	LEZCANO DOMINGA
17.353.068	LIENDRO INES DELIA
30.011.569	LIMA SANDRA SILVANA
12.449.590	LIZARRAGA MARTA ELENA
4.092.036	LIZARRAGA YOLANDA NELIDA
18.748.181	LLANQUIN VARGAS MARTA MAGDALENA
27.846.262	LONBIDE PATRICIO AGUSTIN
16.711.345	LOPEZ BEATRIZ DEL CARMEN
16.759.501	LOPEZ CARLOS ANTONIO
13.361.166	LOPEZ VELAZQUEZ NATALIA
18.233.162	LOZANO OSVALDO JULIO
13.047.207	LUENGO RAMONA DEL CARMEN
7.569.523	LUNA AMERICO
5.785.960	LUNA ORTENCIA REYES

TOTAL DE AGENTES DE PLANES REG.SOL LOCALIDAD: PIO GRANDE  
ALFABETICO

* NRO DE DOCUMENTO	APELLIDO Y NOMBRE	*
17.168.713	MADARIETA MIRIAM ROSANA	
24.143.283	MADRID MARCELA ZULY	
27.697.875	MAGALLANES WALTER EDGARDO	
22.010.338	MAITA AURORA PASCUALA	
29.978.529	MALDONADO MIGUEL ANGEL	
28.224.877	MALDONADO PAULA HERMINIA	
16.177.009	MALDONADO ROSA IRENE	
22.379.091	MANCILLA FABIOLA MARCELA	
18.784.099	MANCILLA MAGALI	
25.774.944	MANRIQUE FABIAN ALBERTO	
24.682.717	MANSILLA GABRIELA SUSANA	
8.550.545	MANSILLA HERMINIA AURELIA	
18.730.142	MANSILLA VIDAL MARIBEL VIVIANA	
18.940.505	MARASCHI MARIA M.	
28.804.581	MARCHESIN QUIROGA VALERIA	
18.763.850	MARIO PAILLAN HILDA PATRICIA	
24.300.642	MARQUEZ CLAUDIA PATRICIA	
26.997.388	MARTINEZ STELLA MARIS	
5.427.638	MARTINEZ TERESA DEL CARMEN	
25.255.233	MATTA MARTA MERCEDES	
17.851.351	MAUMARI MARIA	
18.779.806	MEDINA GOMEZ LOURDES	
21.808.196	MEDINA HECTOR ARIEL	
18.637.193	MEDINA LUIS DEJESUS	
21.335.345	MEDINA PAUL EDUARDO	
20.272.677	MELIAN JULIO CESAR	
22.313.696	MELIVILU PAINEVIL CARLOS	
28.177.455	MENDOZA GUSTAVO MARIANO	
13.717.673	MENCING SANDOVAL LIDIA ISABEL	
12.586.655	MERCADO RITA NANCI	
92.480.978	MEZA PAMIREZ MARIA MERCEDES	
29.792.752	MICHEL MONICA BEATRIZ	
24.974.847	MILLABANQUE MAGDALENA	
18.358.823	MILLACAY VIVIANA SALOME	
14.739.575	MIRANDA BARRIENTOS ARTURO WILSON DEL CA	
21.438.723	MOLINA CLAUDIA EDITH	
22.770.034	MOLINA ESTELA MARI	
92.256.457	MOLINA ZAPATA AMELIA	
6.754.111	MONDACA BERNABE FELICIANO	
29.921.365	MONTENEGRO CLAUDIA ROXANA	
24.256.669	MONTERO SEBASTIAN HECTOR	
6.167.072	MONTI RAUL	
12.637.801	MORALES ALBERTO	
20.235.942	MORALES IRMA	
22.957.787	MOREIRA OSCAR JUAN	
6.708.440	MORENO LUCIA VIRGINIA	
21.813.020	MOREYRA ALDAYA CLAUDIA SANDRA	
26.418.071	MOREYRA MARIA AURELIA	
13.208.986	MOYA MARIA ESTELA	
18.439.710	MUXIZ PAXON	
28.008.001	MUXOZ GABRIELA BERNARDA	
23.441.194	MUXOZ MARGARITA DEL CARMEN	

TOTAL DE AGENTES DE PLANES RED.SOL LOCALIDAD: RIO GRANDE  
ALFABETICO

* NRO DE DOCUMENTO	APELLIDO Y NOMBRE	*
5.127.972	MUXOZ MARIA ALICIA	
17.424.950	MUXOZ PATRICIA IPENF	
14.153.834	NAUMOVICH GLADIS INES	
2.337.974	NEIRA ANA	
17.044.423	NUÑEZ ANA LAURA	
29.982.743	NUÑEZ DANIEL RAMON	
22.936.002	NUÑEZ PERALTA RAUL	
10.666.484	OLIVA FERMINA	
24.057.965	OLIVERA GRACIELA	
26.418.094	OLGEN DALIA LORENA	
10.537.895	ORELLANA ENZO LUIS	
11.131.201	ORELLANO LAURA ESTER	
27.634.222	ORTEGA ELIANA DEL VALLE	
10.025.973	ORTIGOSA MABEL	
21.649.899	ORTIZ CLAUDIA DEL CARMEN	
11.621.935	ORTIZ ISAAC NARCISO	
23.032.523	ORTIZ MONICA ANDREA	
12.860.277	OSORIO AMELIA DEL C.	
5.675.937	OVIEDO INES BEATRIZ	
18.648.397	OYARZO ORANDO CARMEN ROSA	
21.816.882	OYARZO ROSA AMELIA	
92.600.513	PAILLACAP COXOECAP MARIA NORMA	
12.967.416	PAILLAN LOAIZA FRESIA DEL CARMEN	
12.583.419	PALACIOS HILDA ESTER	
18.720.849	PAREDES CARDENAS SORAYA ALEJANDRA	
92.168.123	PAREDES IGOR BERNARDITA ELIZABETH	
26.852.448	PAREDES NOELIA NOEMI	
4.941.218	PASTEN NORMA AIDA	
10.730.493	PAVON MAGDALENA	
20.566.317	PAZ SILVIA GRACIELA	
8.133.232	PAZ SIXTO BENITO	
23.591.726	PEDERNEIRA ROXANA	
11.509.398	PEDRAZA JUAN BAPTISTA	
23.624.615	PEDROTTI GABRIELA	
12.490.543	PERALTA VICTORINA	
28.218.831	PEREA MIGUEZ ANGEL	
23.389.590	PEREZ CAROLINA PAULA	
14.501.141	PEREZ ELSA BEATRIZ	
17.595.902	PEREZ OLGA RIBIANA	
27.368.535	PEREZ ORLANDO ANGEL	
11.518.476	PINTO MIGUEL ANGEL	
25.675.067	PLEIMLING ETHEL BETSARE	
14.530.413	POGRABINKI LAURA ESTELA	
21.076.713	PORRETA CABRERA JULIO C.	
14.815.422	PRIMOLINI LILIANA PATRICIA	
22.062.415	PUXALEF SANDRA	
5.702.688	PUCHETA ANA MARIA	
12.278.508	QUINTEROS SUSANA JOVITA	
27.368.528	QUIROGA JORGE JAVIER	
14.300.490	RACEDO ANA ROSA	
4.654.258	RAFI NELIDA DINA	
18.811.333	RAIN SURIBABE MARIA R.	

TOTAL DE AGENTES DE PLANES RED.SOL LOCALIDAD: RIO GRANDE  
ALFARFICO

NFO DE DOCUMENTO	APELLIDO Y NOMBRE
13.243.961	PAMALLO MARIA ESTER
13.941.597	RASJIDO LIDIA NOEMI
22.192.090	RECALDE CLAUDIA MARCELA
23.441.065	REDONDO CRISTINA BEATRIZ
23.994.704	REYES ANTIXANCO MARTA LEONOR
11.507.733	REYNA ROLDAN ANA MARIA
10.282.049	RIOS DOMINGO
15.715.432	RIQUELME CASTILLO GENOVEVA MAGALI
6.292.111	RIVAROLA NORMA BEATRIZ
27.497.399	RIVERA ROBERTO CARLOS
18.789.044	RIVERA TAPIA ISIDORA
16.659.250	RIVERO IRMA GRACIELA
11.964.010	RIVEROS MIRTA NORMA
23.575.276	RODRIGUEZ CLAUDIA ESTER
29.567.934	RODRIGUEZ FRANCO ANTONIO
28.023.502	RODRIGUEZ MARTINEZ MIGUEL
14.734.205	RODRIGUEZ SONIA GRACIELA
28.446.619	RODRIGUEZ VICTOR HUGO
13.205.276	ROJAS ROSANNA EDITH
23.441.115	ROJAS VILLAPROEL HUGO CESAR
26.171.881	ROJEL FERNANDA IVANA
13.773.519	ROLON SARA BEATRIZ
24.300.624	ROMANO ANDREA LORENA
26.417.932	ROMANO ROSSANA SOLEDAD
20.444.184	ROMERO MIRTA PATRICIA
14.791.697	ROMERO SANDRA
13.396.752	ROSAS ZUXIGA JUAN L.
6.275.001	ROTELA ANTONIO MARIO
12.042.619	ROTELA JUANA RAMONA
22.227.440	RUIZ ARREDONDO MONICA
18.748.110	RUIZ ELGUETA JOSE HACENDINO
16.363.575	RUIZ MARIA ELENA
26.913.702	RUIZ MARIA ELISA
22.206.018	RUIZ RITA DEL CARMEN
42.638.445	RUIZ RUIZ FRESIA ETELVINA
18.743.133	RUIZ SANTANA MARIA BERLINDA
7.331.493	RUIZ SEGUNDO ALEJO
18.715.469	RUNIN PEREZ EVA CRISTINA
13.512.403	SALAZAR GREGORIA ISABEL
5.636.424	SALDANO JOSEFINA DEL VALLE
27.368.492	SALDIVIA OJEDA PATRICIA MABEL
12.413.650	SALE DOLORES DE FATIMA
10.717.336	SALINARDO LILIANA
12.715.818	SALLAGUA CRISTINA GLADYS
18.150.953	SAMANIEGO TERESITA DEL MILAGRO
21.959.830	SAN LUIS LILIANA NOEMI
17.887.841	SANCHEZ MARINA ELIZABETH
13.129.551	SANCHEZ VICTOR MANUEL
18.802.449	SANDOVAL GLADYS
30.672.006	SAROME SILVANA
30.379.114	SEGEL ALICIA BEATRIZ
18.659.724	SEGUEL HORMAZABAL RICARDO

TOTAL DE AGENTES DE PLANES RED.SOL LOCALIDAD: RIO GRANDE  
ALFABETICO

* NPO DE DOCUMENTO	APELLIDO Y NOMBRE	*
23.718.741	SEGUNDO NORMA	
27.368.354	SELIMAN ANDREA FABIANA	
23.959.059	SEPULVEDA LETICIA	
25.157.365	SEQUEIRA MAPA VERONICA	
22.000.883	SERAJIAN DANIEL ADOLFO	
10.636.721	SILVA ALICIA SUSANA	
16.395.365	SOLER JORGE OMAR	
27.471.061	SOLIZ ADRIANA CAROLINA	
17.651.006	SORUCO MIRTA SUSANA	
23.784.700	SOSA ALEJANDRA BEATRIZ	
26.147.370	SOSA CAROLINA SOLEDAD	
6.669.956	SOSA DELIA	
29.351.581	SOSA TAPIA ANALIA	
16.084.824	SOTELO FELIPA LUISA	
30.153.980	SOTELO MARIA DEL CARMEN	
3.303.909	SOTELO SANTA ANGELICA	
23.994.738	SOTO ALVARADO MARGARITA	
13.733.857	SOTO JOSE EDUARDO	
13.392.512	SOTO MANUELA DEL CARMEN	
92.749.925	SOTO RIVERA FRANCISCO WALDEMAR	
23.604.699	SOTOMAYOR CLARISA	
22.702.175	SOTOMAYOR CLAUDIA FABIANA	
1.391.953	STANKEVICINS JUANA EVA	
27.368.329	SUAREZ MALDONADO LIDIA C.	
25.401.139	SUAREZ MARIA ELIZABETH	
15.210.595	TAPIAS ISABEL LUCIA	
92.650.587	TARDON VARGAS CRISTIAN	
93.101.364	TECAS GARCIA ANA	
92.791.141	TIPAINA BARRIA LIZ NOEMI	
26.529.620	TITO ALEJANDRO ARISTIDES	
26.970.626	TOLEDO SABRINA MARCELA	
24.225.669	TORO MARIA ISABEL	
25.418.100	TORRES BARRIA CRISTIAN	
29.529.727	TORRES CARINA ISABEL	
25.237.386	TORRES CLAUDIO	
14.572.009	TORRES ELIZABETH DEL SOCORRO	
14.284.091	TORRES GLADYS DEL CARMEN	
18.582.870	TORRES TRUJILLO BLANCA ROSA	
12.947.832	TORRILLA LIDIA LUJAN	
30.229.939	TURCHER NELIDA FABIANA	
18.741.073	ULLOA AGUILAR LUIS	
14.084.968	UNCOS ELENA	
28.604.803	UPRUTIA PABLO ALEJANDRO	
12.592.191	VALDEZ LIDIA MARGARITA	
23.659.121	VALDEZ LILIANA VERONICA	
22.586.965	VALDEZ MARIELA GUADALUPE	
29.213.342	VARGAS CRISTINA ALEJANDRA	
26.217.091	VARGAS DAVID JOSE	
27.029.648	VARGAS EDUARDO MARCOS	
13.722.620	VARGAS MANSING MARIA	
17.772.398	VARGAS MARIA ESTER	
93.099.453	VARGAS MUÑOZ OFELIA DEL C.	

37  
41TOTAL DE AGENTES DE PLANES PED.SOL LOCALIDAD: RIO GRANDE  
ALFABETICO

\* NRO DE DOCUMENTO


APELLIDO Y NOMBRE

25.102.364	VARGAS SAMUEL JUAN RAUTISTA
37.839.227	VARGAS VARGAS SILVIA NANCI
13.047.563	VASQUEZ JUANA AUROPA
5.666.743	VAZQUEZ MARIA EVA
14.739.610	VAZQUEZ MONICA MABEL
11.724.179	VEGA JORGE JAVIER
23.998.932	VEGA MARIELA ELIZABETH
25.401.180	VEJAR TOLEDO ANGELICA
23.795.387	VELARDEZ MAPINA AMANDA
92.076.210	VELASQUEZ MIRANDA ANA DEL CARMEN
14.739.663	VELASQUEZ VICENTA BEATRIZ
92.805.913	VELAZQUEZ GODOY CECILIA
17.099.285	VELAZQUEZ MARIA MARCELA
10.260.856	VELAZQUEZ NOEMI MARTA
93.708.442	VERA POPLETE MARIA MIPTA
26.174.634	VERON ALBERTO MARTIN
13.954.984	VERON BLANCA ARGENTINA
14.220.141	VERON ESTHER
7.327.900	VILA EDUARDO
23.828.417	VILLA MARIA LOURDES
92.734.212	VILLA PAREDES ARCADIO
1.418.686	VILLAGRA CLARA ROSA
22.956.172	VILLANUEVA NANCY
24.213.480	VILLARREAL LILIANA VALERIA
5.847.463	VILLARROEL ADELA
20.509.012	VILLARROEL SOTO VANESA CONSTANSA
92.008.717	VILLARROEL URIBE HUGO
93.723.592	VILLARROEL VILLARROEL MARIA
6.234.934	VILTE LUISA DEL VALLE
30.153.884	VILTES PABLO NORBERTO
13.392.586	VISIC MARIA CRISTINA
11.539.444	VRANKEN TERESA ELVIRA
25.412.360	YANOS VANESA MELINA
28.961.185	YBALO ARIEL JUAN PABLO
20.680.061	ZABALA ROSANA MARIA CRISTINA
13.460.101	ZALAZAR BLANCA SUSANA
26.217.127	ZALAZAR BLANCO VANESA AMANDA
17.450.442	ZALAZAR DEIDAMIA MABEL
12.477.317	ZAPATA ANA MARIA
8.015.068	ZOTTO RAUL OSCAR
18.748.114	ZUZIGA GODOY GRISELDA

TOTAL LOCALIDAD RIO GRANDE

----&gt;

561,00

TOTAL DE AGENTES DE PLANES RED.SOL LOCALIDAD: TOLHUIN  
ALFABETICO

* NRO DE DOCUMENTO	APELLIDO Y NOMBRE	*
18.908.207	ACOSTA ADRIAN ALCIDES	
28.535.811	ACOSTA MARISA ALEJANDRA	
7.812.887	ALBISTUR EMILIO	
18.780.426	ALDERETE MONSALVE CLAUDIA	
28.008.465	ALMONACID EDITH	
13.814.811	ANDERSEN ELISA	
20.375.356	ANSCHAU LAURA	
28.318.274	BAIZ MARIANA	
92.026.798	BARRIA GUESADA MAPIO	
18.492.245	PASQUE ALFREDO OSCAR	
25.321.360	BATISTA EVA ROSA	
20.812.036	BATISTA LIMA EUGENIA	
25.401.127	BENITEZ SURIABRE MARIA	
12.490.689	BENITEZ VILMA	
30.469.676	BRITO MARTINEZ CRISTIAN	
26.417.991	CASTELLANO GABRIELA ISABEL	
28.008.068	CASTELLANO ROXANA ELIZABETH	
29.381.408	CORTES GUILLERMO OSCAR	
29.213.449	DIAZ ANDREA ALEJANDRA	
21.598.488	FRANCO DANIEL	
25.616.519	GALLARDO CRISTIAN	
24.518.653	GARAY RAMONA HAYDEE	
17.163.502	GRASSI AMERICO MARCELO	
25.075.753	HARRINGTON LOPEZ JUAN	
3.237.575	HERBEL HILDE ALICIA	
16.479.810	HERMOSI ANGEL	
5.213.569	HIELPOS HECTOR HUGO	
17.642.263	IGLESIAS JULIAN HORACIO	
12.079.403	INTILE MARIA ESTER	
4.725.743	JARA DORA	
29.734.898	JODURCHA NATALIA	
26.311.484	KALATAY ROSA CLAUDIA	
24.845.537	LEITZ SOFIA LINA	
3.298.902	LOBOS ELVIRA	
28.947.671	MACHADO EZEQUIEL ANTONIO	
22.125.115	MACIEL EUGENIO ANTONIO	
21.056.457	MALONE MONICA MABEL	
14.057.557	MEDINA ANA MARIA	
29.147.161	NOTTI CECILIA BEATRIZ	
22.539.454	OLIVA ANA ELIZABETH	
18.730.150	ORTEGA CIERPE GASTON ALEJANDRO	
28.509.897	OVIEDO ELIANA ISABEL	
11.117.012	OYARZUN FRUCTUOSO	
8.145.126	PEREZ DEMETRIO	
10.239.426	PONSE JORGE P.	
17.065.587	REYES ALICIA RAQUEL	
22.568.095	RIVAS CARINA A.	
11.813.278	SANCHEZ JUAN CARLOS	
37.839.063	SANTANA SOTO XIMENA ALICIA	
5.125.270	SILVA MARIA FRANCISCA	
28.343.673	SIMIONI DANIELA INES	
23.524.078	SOSA JORGELINA	



38  
41

TOTAL DE AGENTES DE PLANES RED.SOL LOCALIDAD: TOLHUIN  
ALFABETICO

-----  
\* NRO DE DOCUMENTO                      APELLIDO Y NOMBRE                      \*

7.331.578	SOSA PLACIDO PAMON		
23.557.902	SOTO PATRICIA		
21.792.056	TABERNA ROSANA DEL VALLE		
14.750.587	VALENZUELA CARMEN		
93.307.763	VARELA PENA FIDELIA		
27.841.296	VARGAS LIDIA		
	TOTAL LOCALIDAD TOLHUIN	---->	58,00

40  
41

TOTAL DE AGENTES DE PLANES RED.SOL LOCALIDAD: BUENOS AIRES  
ALFABETICO

NRO DE DOCUMENTO	APELLIDO Y NOMBRE	
------------------	-------------------	--

24.475.542	GIUDICI MARIA INES	
12.172.936	INSAURRALDE MIGUEL ANGEL	
27.983.017	RAMOS CARLOS LIDIA	
24.431.826	RECALDE MARIA MERCEDES	
TOTAL LOCALIDAD BUENOS AIRES		----> 4,00



*Provincia de Tierra del Fuego, Antártida  
e Islas del Atlántico Sur  
República Argentina*

SECRETARIA DE ACCION SOCIAL

**NOMINA DE FAMILIAS SUSTITUTAS**

BARROSO, LUCIA  
CAILLAVA, ALICIA GUADALUPE  
GAMARRA CARLOS/MAZZARO, EDIT  
JOUAS, ELIDA  
NUÑEZ, BEATRIZ  
PEREZ, JUAN DOMINGO/WATKINS, SUSANA CANDIDA  
CORREA, EULALIA  
VIDEIRA, JUAN/SCHMUNK, LILIANA  
BARRIA GOMEZ, HERMOGENES  
VILLAFANE RAUL/OJEDA , TERESA  
VILLALBA ANTONIO  
MAIDANA, EDUARDO LUIS  
OTTAVIS, ALBERTO  
OLONDO, ADRIANA ELISABET  
ARTEAGA, HERMINIA  
RODRIGUEZ, CLAUDIA MONICA